

Mr DE SAINT RIQUIER
PÔLE DE GESTION DES PATRIMOINES PRIVÉS
22 rue de l'Amiral Courbet
80026 AMIENS

SENLIS, le 25/09/2024

Nos Références : 24/KUTIANSKI/13913

Objet : Envoi des résultats des diagnostics immobiliers

Madame, Monsieur,

Nous vous prions de bien vouloir trouver ci-joint le(s) rapport(s) établis suite à la réalisation d'une prestation sur le bien désigné ci-dessous :

Désignation du ou des bâtiments	Désignation du propriétaire
<i>Localisation du ou des bâtiments :</i> Département : ... Oise Adresse : 173 rue Latour Prolongée Commune : 60140 LIANCOURT Section cadastrale AD, Parcelle(s) n° 399 Désignation et situation du ou des lot(s) de copropriété : Ce bien ne fait pas partie d'une copropriété	Désignation du client : Nom et prénom : .. Succession KUTIANSKI Adresse : 173 rue Latour Prolongée 60140 LIANCOURT

Objet de la mission :
<input checked="" type="checkbox"/> Constat amiante avant-vente

Si les numéros de lot des biens n'ont pas été indiqués faute de présentation du titre de propriété, veuillez les préciser. (Désignation du bâtiment). Il est rappelé qu'il appartient au propriétaire, à réception du rapport, de vérifier l'exactitude des mentions concernant la matérialité et la composition des lieux ainsi que de s'assurer que la totalité des pièces composant l'immeuble a été examinée et de signaler tout manquement.

Nous restons à votre disposition pour toute information ou action complémentaire.

En vous remerciant pour votre confiance, recevez, Madame, Monsieur, l'expression de nos sentiments dévoués.

PERTHUISOT Christophe



DIAGNOSTICS TECHNIQUES IMMOBILIERS

Dossier Technique Immobilier

Numéro de dossier : 24/KUTIANSKI/13913
Date du repérage : 25/09/2024



Désignation du ou des bâtiments

Localisation du ou des bâtiments :

Département :**Oise**

Adresse :**173 rue Latour Prolongée**

Commune :**60140 LIANCOURT**

**Section cadastrale AD, Parcelle(s) n°
399**

Désignation et situation du ou des lot(s) de copropriété :

**Ce bien ne fait pas partie d'une
copropriété**

Périmètre de repérage :

**Toutes parties accessibles sans
démontage ni destruction**

Désignation du propriétaire


Désignation du client :

Nom et prénom : ... **Succession KUTIANSKI**

Adresse : **173 rue Latour Prolongée
60140 LIANCOURT**

Objet de la mission :

Constat amiante avant-vente



DIAGNOSTICS TECHNIQUES IMMOBILIERS

Résumé de l'expertise n° 24/KUTIANSKI/13913

Cette page de synthèse ne peut être utilisée indépendamment du rapport d'expertise complet.



Désignation du ou des bâtiments

Localisation du ou des bâtiments :

Adresse : **173 rue Latour Prolongée**


Commune : **60140 LIANCOURT**

Section cadastrale AD, Parcelle(s) n° 399

Désignation et situation du ou des lot(s) de copropriété :

Ce bien ne fait pas partie d'une copropriété

Périmètre de repérage : **Toutes parties accessibles sans démontage ni destruction**

	Prestations	Conclusion
	Amiante	Dans le cadre de la mission, il a été repéré des matériaux et produits contenant de l'amiante.



DIAGNOSTICS TECHNIQUES IMMOBILIERS

Rapport de mission de repérage des matériaux et produits contenant de l'amiante pour l'établissement du constat établi à l'occasion de la vente d'un immeuble bâti (Listes A et B de l'annexe 13-9 du Code de la Santé publique)

Numéro de dossier : 24/KUTIANSKI/13913

Date du repérage : 25/09/2024

Références réglementaires et normatives

Textes réglementaires	Articles L. 1334-13, R. 1334-20 et 21, R. 1334-23 et 24, Annexe 13.9 du Code de la Santé Publique; Arrêtés du 12 décembre 2012 et 26 juin 2013, décret 2011-629 du 3 juin 2011, arrêté du 1 ^{er} juin 2015.
Norme(s) utilisée(s)	Norme NF X 46-020 d'Août 2017 : Repérage des matériaux et produits contenant de l'amiante dans les immeubles bâtis

Immeuble bâti visité

Adresse	Rue : 173 rue Latour Prolongée Bât., escalier, niveau, appartement n°, lot n°: Ce bien ne fait pas partie d'une copropriété Code postal, ville : . 60140 LIANCOURT Section cadastrale AD, Parcelle(s) n° 399
Périmètre de repérage : Toutes parties accessibles sans démontage ni destruction
Type de logement : Garage
Fonction principale du bâtiment : Autres
Date de construction : < 1997

Le propriétaire et le donneur d'ordre

Le(s) propriétaire(s) :	Nom et prénom : ... Succession KUTIANSKI Adresse : 173 rue Latour Prolongée 60140 LIANCOURT
Le donneur d'ordre	Nom et prénom : ... Mr DE SAINT RIQUIER - PÔLE DE GESTION DES PATRIMOINES PRIVÉS Adresse : 22 rue de l'Amiral Courbet 80026 AMIENS

Le(s) signataire(s)

	NOM Prénom	Fonction	Organisme certification	Détail de la certification
Opérateur(s) de repérage ayant participé au repérage ----- Personne(s) signataire(s) autorisant la diffusion du rapport	PERTHUISOT Christophe	Opérateur de repérage	WE.CERT 13 rue de Saintignon 57100 THIONVILLE	Obtention : 15/09/2022 Échéance : 01/08/2028 N° de certification : C2021-SE06-048

Raison sociale de l'entreprise : **Agence Diag' Expert** (Numéro SIRET : **51374822800030**)

Adresse : **43 rue de Meaux, 60300 SENLIS**

Désignation de la compagnie d'assurance : **AXA**

Numéro de police et date de validité : **6813566904 - 31/08/2025**

Le rapport de repérage

Date d'émission du rapport de repérage : 25/09/2024, remis au propriétaire le 25/09/2024

Diffusion : le présent rapport de repérage ne peut être reproduit que dans sa totalité, annexes incluses

Pagination : le présent rapport avec les annexes comprises, est constitué de 16 pages

Sommaire

- 1 Les conclusions**
- 2 Le(s) laboratoire(s) d'analyses**
- 3 La mission de repérage**
 - 3.1 L'objet de la mission
 - 3.2 Le cadre de la mission
 - 3.2.1 L'intitulé de la mission
 - 3.2.2 Le cadre réglementaire de la mission
 - 3.2.3 L'objectif de la mission
 - 3.2.4 Le programme de repérage de la mission réglementaire.
 - 3.2.5 Programme de repérage complémentaire (le cas échéant)
 - 3.2.6 Le périmètre de repérage effectif
- 4 Conditions de réalisation du repérage**
 - 4.1 Bilan de l'analyse documentaire
 - 4.2 Date d'exécution des visites du repérage in situ
 - 4.3 Écarts, adjonctions, suppressions par rapport aux normes en vigueur
 - 4.4 Plan et procédures de prélèvements
- 5 Résultats détaillés du repérage**
 - 5.1 Liste des matériaux ou produits contenant de l'amiante, états de conservation, conséquences réglementaires (fiche de cotation)
 - 5.2 Liste des matériaux ou produits susceptibles de contenir de l'amiante, mais n'en contenant pas après analyse
 - 5.3 Liste des matériaux ou produits ne contenant pas d'amiante sur justificatif
- 6 Signatures**
- 7 Annexes**

1. – Les conclusions

Avertissement : les textes ont prévu plusieurs cadres réglementaires pour le repérage des matériaux ou produits contenant de l'amiante, notamment pour les cas de démolition d'immeuble. **La présente mission de repérage ne répond pas aux exigences prévues pour les missions de repérage des matériaux et produits contenant de l'amiante avant démolition d'immeuble ou avant réalisation de travaux dans l'immeuble concerné et son rapport ne peut donc pas être utilisé à ces fins.**

1.1. Dans le cadre de mission décrit à l'article 3.2, il a été repéré :

- des matériaux et produits contenant de l'amiante sur jugement de l'opérateur :
Couche1: Plaques en fibres-ciment (y compris plaques « sous tuiles ») (Garage) pour lequel il est recommandé de réaliser une évaluation périodique.*

*** Un détail des conséquences réglementaires et recommandations est fourni en annexe de ce rapport, il est rappelé la nécessité d'avertir de la présence d'amiante toute personne pouvant intervenir sur ou à proximité des matériaux et produits concernés ou de ceux les recouvrant ou les protégeant.**

1.2. Dans le cadre de mission décrit à l'article 3.2 les locaux ou parties de locaux, composants ou parties de composants qui n'ont pu être visités et pour lesquels des investigations complémentaires sont nécessaires afin de statuer sur la présence ou l'absence d'amiante :

Localisation	Parties du local	Raison
Néant	-	

2. – Le(s) laboratoire(s) d’analyses

Raison sociale et nom de l’entreprise :Il n'a pas été fait appel à un laboratoire d'analyse
Adresse :-
Numéro de l'accréditation Cofrac :-

3. – La mission de repérage

3.1 L’objet de la mission

Dans le cadre de la vente de l’immeuble bâti, ou de la partie d’immeuble bâti, décrit en page de couverture du présent rapport, la mission consiste à repérer dans cet immeuble, ou partie d’immeuble, certains matériaux ou produits contenant de l’amiante conformément à la législation en vigueur.
 Pour s’exonérer de tout ou partie de sa garantie des vices cachés, le propriétaire vendeur annexe à la promesse de vente ou au contrat de vente le présent rapport.

3.2 Le cadre de la mission

3.2.1 L’intitulé de la mission

«Repérage en vue de l’établissement du constat établi à l’occasion de la vente de tout ou partie d’un immeuble bâti».

3.2.2 Le cadre réglementaire de la mission

L’article L 271-4 du code de la construction et de l’habitation prévoit qu’ «*en cas de vente de tout ou partie d’un immeuble bâti, un dossier de diagnostic technique, fourni par le vendeur, est annexé à la promesse de vente ou, à défaut de promesse, à l’acte authentique de vente. En cas de vente publique, le dossier de diagnostic technique est annexé au cahier des charges.*»

Le dossier de diagnostic technique comprend, entre autres, «*l’état mentionnant la présence ou l’absence de matériaux ou produits contenant de l’amiante prévu à l’article L. 1334-13 du même code.*»

La mission, s’inscrivant dans ce cadre, se veut conforme aux textes réglementaires de référence mentionnés en page de couverture du présent rapport.

3.2.3 L’objectif de la mission

«Le repérage a pour objectif d’identifier et de localiser les matériaux et produits contenant de l’amiante mentionnés en annexe du Code la santé publique.»
 L’Annexe du Code de la santé publique est l’annexe 13.9 (liste A et B).

3.2.4 Le programme de repérage de la mission réglementaire

Le programme de repérage est défini à minima par l’Annexe 13.9 (liste A et B) du Code de la santé publique et se limite pour une mission normale à la recherche de matériaux et produits contenant de l’amiante dans les composants et parties de composants de la construction y figurant.

En partie droite l’extrait du texte de l’Annexe 13.9

Important : Le programme de repérage de la mission de base est limitatif. Il est plus restreint que celui élaboré pour les missions de repérage de matériaux ou produits contenant de l’amiante avant démolition d’immeuble ou celui à élaborer avant réalisation de travaux.

Liste A	
Composant de la construction	Partie du composant à vérifier ou à sonder
Flocages, Calorifugeages, Faux plafonds	Flocages
	Calorifugeages
	Faux plafonds

Liste B	
Composant de la construction	Partie du composant à vérifier ou à sonder
1. Parois verticales intérieures	
Murs, Cloisons "en dur" et Poteaux (périphériques et intérieurs)	Enduits projetés
	Revêtement dur (plaques de menuiseries)
	Revêtement dur (amiante-ciment)
	Entourages de poteaux (carton)
	Entourages de poteaux (amiante-ciment)
	Entourages de poteaux (matériau sandwich)
Cloisons (légères et préfabriquées), Gains et Coffres verticaux	Entourages de poteaux (carton+plâtre)
	Coffrage perdu
2. Planchers et plafonds	
Plafonds, Poutres et Charpentes, Gains et Coffres Horizontaux	Enduits projetés
	Panneaux collés ou vissés
Planchers	Dalles de sol
3. Conduits, canalisations et équipements intérieurs	
Conduits de fluides (air, eau, autres fluides)	Conduits
	Enveloppes de calorifuges
Clapets / volets coupe-feu	Clapets coupe-feu
	Volets coupe-feu
	Rebouchage
Portes coupe-feu	Joints (tresses)
	Joints (bandes)
Vide-ordures	Conduits
4. Eléments extérieurs	
Toitures	Plaques (composites)
	Plaques (fibres-ciment)
	Ardoises (composites)
	Ardoises (fibres-ciment)
	Accessoires de couvertures (composites)
	Accessoires de couvertures (fibres-ciment)
	Bardeaux bitumineux
Bardages et façades légères	Plaques (composites)
	Plaques (fibres-ciment)
	Ardoises (composites)
	Ardoises (fibres-ciment)
	Panneaux (composites)
Conduits en toiture et façade	Panneaux (fibres-ciment)
	Conduites d’eaux pluviales en amiante-ciment
	Conduites d’eaux usées en amiante-ciment
	Conduits de fumée en amiante-ciment

3.2.5 Programme de repérage complémentaire (le cas échéant)

En plus du programme de repérage réglementaire, le présent rapport porte sur les parties de composants suivantes :

Composant de la construction	Partie du composant ayant été inspecté (Description)	Sur demande ou sur information
Néant	-	

3.2.6 Le périmètre de repérage effectif

Il s'agit de l'ensemble des locaux ou parties de l'immeuble concerné par la mission de repérage figurant sur le schéma de repérage joint en annexe à l'exclusion des locaux ou parties d'immeuble n'ayant pu être visités.

Descriptif des pièces visitées

Garage,

Localisation	Description
Garage	Sol : Béton Mur : parpaings Plafond : panneaux fibro-ciment Porte : Métal et Peinture

4. – Conditions de réalisation du repérage

4.1 Bilan de l'analyse documentaire

Documents demandés	Documents remis
Rapports concernant la recherche d'amiante déjà réalisés	Non
Documents décrivant les ouvrages, produits, matériaux et protections physiques mises en place	Non
Eléments d'information nécessaires à l'accès aux parties de l'immeuble bâti en toute sécurité	Non

Observations :

Néant

4.2 Date d'exécution des visites du repérage in situ

Date de la commande : 18/09/2024

Date(s) de visite de l'ensemble des locaux : 25/09/2024

Heure d'arrivée : 18 h 00

Durée du repérage : 01 h 50

Personne en charge d'accompagner l'opérateur de repérage : Aucun accompagnateur

4.3 Écarts, adjonctions, suppressions par rapport aux normes en vigueur

La mission de repérage s'est déroulée conformément aux prescriptions de la norme NF X 46-020, révision d'Août 2017.

Remarques :

Il est possible que des dalles de sol vinyle amiante et colle noire bitumineuse amiantée soient présentes sous les revêtements de tout ou partie des pièces du logement.

Il est possible que certains coffrages de conduit soient inaccessibles ou non visitable, rendant alors impossible leur investigation sur la présence ou non de conduit en amiante ciment

Les zones situées derrière les doublages des murs et plafonds n'ont pas été visitées par défaut d'accès

Le réseau souterrain n'a pas été investigué

Observations	Oui	Non	Sans Objet
Plan de prévention réalisé avant intervention sur site	-	-	X
Vide sanitaire accessible			X
Combles ou toiture accessibles et visitables			X


4.4 Plan et procédures de prélèvements

Aucun prélèvement n'a été réalisé.

5. – Résultats détaillés du repérage

5.1 Liste des matériaux ou produits contenant de l’amiante, états de conservation, conséquences réglementaires (fiche de cotation)

Matériaux ou produits contenant de l’amiante

Localisation	Identifiant + Description	Conclusion (justification)	Etat de conservation** et préconisations*	Photo
Garage	<p><u>Identifiant:</u> ZPSO-001 <u>Description:</u> Couche1: Plaques en fibres-ciment (y compris plaques « sous tuiles ») <u>Composant de la construction:</u> 1 - Couvertures, Toitures, Terrasses et étanchéités - Plaques ondulées et planes <u>Partie à sonder:</u> Couche1: Plaques en fibres-ciment (y compris plaques « sous tuiles ») <u>Liste selon annexe.13-9 du CSP:</u> B</p>	Présence d'amiante (sur jugement de l'opérateur)	<p>Matériau non dégradé</p> <p>Résultat EP**</p> <p>Préconisation : Il est recommandé de réaliser une évaluation périodique.</p>	

* Un détail des conséquences réglementaires et recommandations est fournis en annexe 7.4 de ce présent rapport
 ** détails fournis en annexe 7.3 de ce présent rapport

Nota : Dès réception de ce rapport, il est nécessaire d'avertir de la présence d'amiante toute personne pouvant intervenir sur ou a proximité des matériaux amiantes ou de ceux les recouvrant ou les protégeant.

5.2 Listes des matériaux et produits ne contenant pas d’amiante après analyse

Localisation	Identifiant + Description
Néant	-

5.3 Liste des matériaux ou produits (liste A et B) ne contenant pas d’amiante sur justificatif


Localisation	Identifiant + Description
Néant	-

6. – Signatures

*Nota : Le présent rapport est établi par une personne dont les compétences sont certifiées par **WE.CERT** 13 rue de Saintignon 57100 THIONVILLE (détail sur www.info-certif.fr)*

Fait à **LIANCOURT**, le **25/09/2024**

Par : **PERTHUISOT Christophe**



Signature du représentant :

ANNEXES**Au rapport de mission de repérage n° 24/KUTIANSKI/13913****Informations conformes à l'annexe III de l'arrêté du 12 décembre 2012**

Les maladies liées à l'amiante sont provoquées par l'inhalation des fibres. Toutes les variétés d'amiante sont classées comme substances cancérigènes avérées pour l'homme. L'inhalation de fibres d'amiante est à l'origine de cancers (mésothéliomes, cancers broncho-pulmonaires) et d'autres pathologies non cancéreuses (épanchements pleuraux, plaques pleurales).

L'identification des matériaux et produits contenant de l'amiante est un préalable à l'évaluation et à la prévention des risques liés à l'amiante. Elle doit être complétée par la définition et la mise en œuvre de mesures de gestion adaptées et proportionnées pour limiter l'exposition des occupants présents temporairement ou de façon permanente dans l'immeuble. L'information des occupants présents temporairement ou de façon permanente est un préalable essentiel à la prévention du risque d'exposition à l'amiante.

Il convient donc de veiller au maintien du bon état de conservation des matériaux et produits contenant de l'amiante afin de remédier au plus tôt aux situations d'usure anormale ou de dégradation.

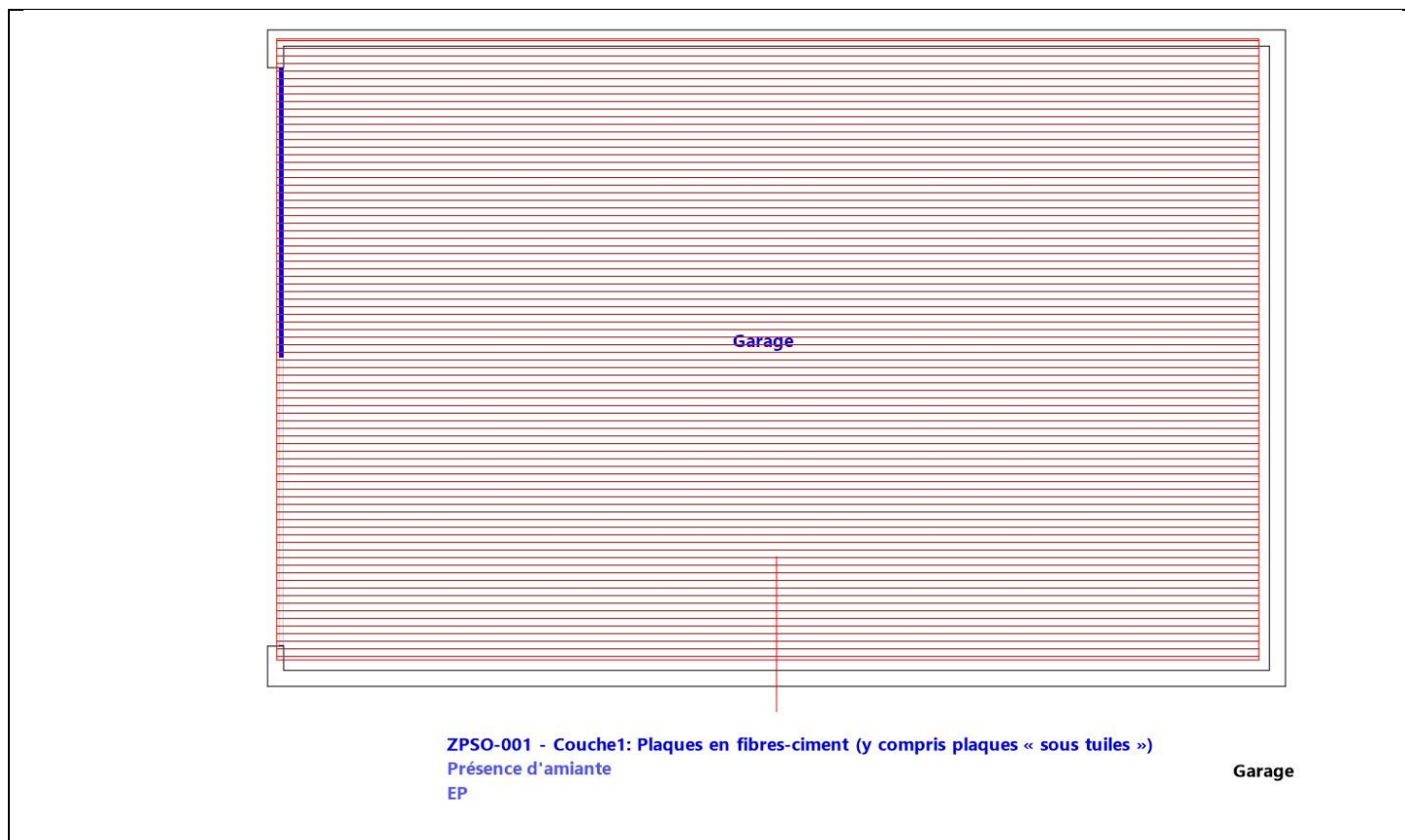
Il conviendra de limiter autant que possible les interventions sur les matériaux et produits contenant de l'amiante qui ont été repérés et de faire appel aux professionnels qualifiés, notamment dans le cas de retrait ou de confinement de ce type de matériau ou produit.

Enfin, les déchets contenant de l'amiante doivent être éliminés dans des conditions strictes.

Renseignez-vous auprès de votre mairie ou de votre préfecture. Pour connaître les centres d'élimination près de chez vous, consultez la base de données « déchets » gérée par l'ADEME, directement accessible sur le site internet www.sinoe.org.

Sommaire des annexes**7 Annexes****7.1 Schéma de repérage****7.2 Rapports d'essais****7.3 Grilles réglementaires d'évaluation de l'état de conservation des matériaux et produits contenant de l'amiante****7.4 Conséquences réglementaires et recommandations****7.5 Recommandations générales de sécurité****7.6 Documents annexés au présent rapport**



7.1 - Annexe - Schéma de repérage



Légende

	Conduit en fibro-ciment		Dalles de sol	Nom du propriétaire : Succession KUTIANSKI Adresse du bien : 173 rue Latour Prolongée 60140 LIANCOURT
	Conduit autre que fibro-ciment		Carrelage	
	Brides		Colle de revêtement	
	Dépôt de Matériaux contenant de l'amiante		Dalles de faux-plafond	
	Matériau ou produit sur lequel un doute persiste		Toiture en fibro-ciment	
	Présence d'amiante		Toiture en matériaux composites	

Photos

	<p>Photo n° PhA001 Localisation : Garage Ouvrage : 1 - Couvertures, Toitures, Terrasses et étanchéités - Plaques ondulées et planes Partie d'ouvrage : Couche1: Plaques en fibres-ciment (y compris plaques « sous tuiles ») Description : Couche1: Plaques en fibres-ciment (y compris plaques « sous tuiles »)</p>
	<p>Photo n° PhA002 Localisation : Garage Ouvrage : 1 - Couvertures, Toitures, Terrasses et étanchéités - Plaques ondulées et planes Partie d'ouvrage : Couche1: Plaques en fibres-ciment (y compris plaques « sous tuiles ») Description : Couche1: Plaques en fibres-ciment (y compris plaques « sous tuiles »)</p>

7.2 - Annexe - Rapports d'essais

Identification des prélèvements :

Identifiant et prélèvement	Localisation	Composant de la construction	Parties du composant	Description
-	-	-	-	-

Copie des rapports d'essais :

Aucun rapport d'essai n'a été fourni ou n'est disponible

7.3 - Annexe - Evaluation de l'état de conservation des matériaux et produits contenant de l'amiante

Grilles d'évaluation de l'état de conservation des matériaux ou produit de la liste A

Aucune évaluation n'a été réalisée

Critères d'évaluation de l'état de conservation des matériaux ou produit de la liste A

1. Classification des différents degrés d'exposition du produit aux circulations d'air

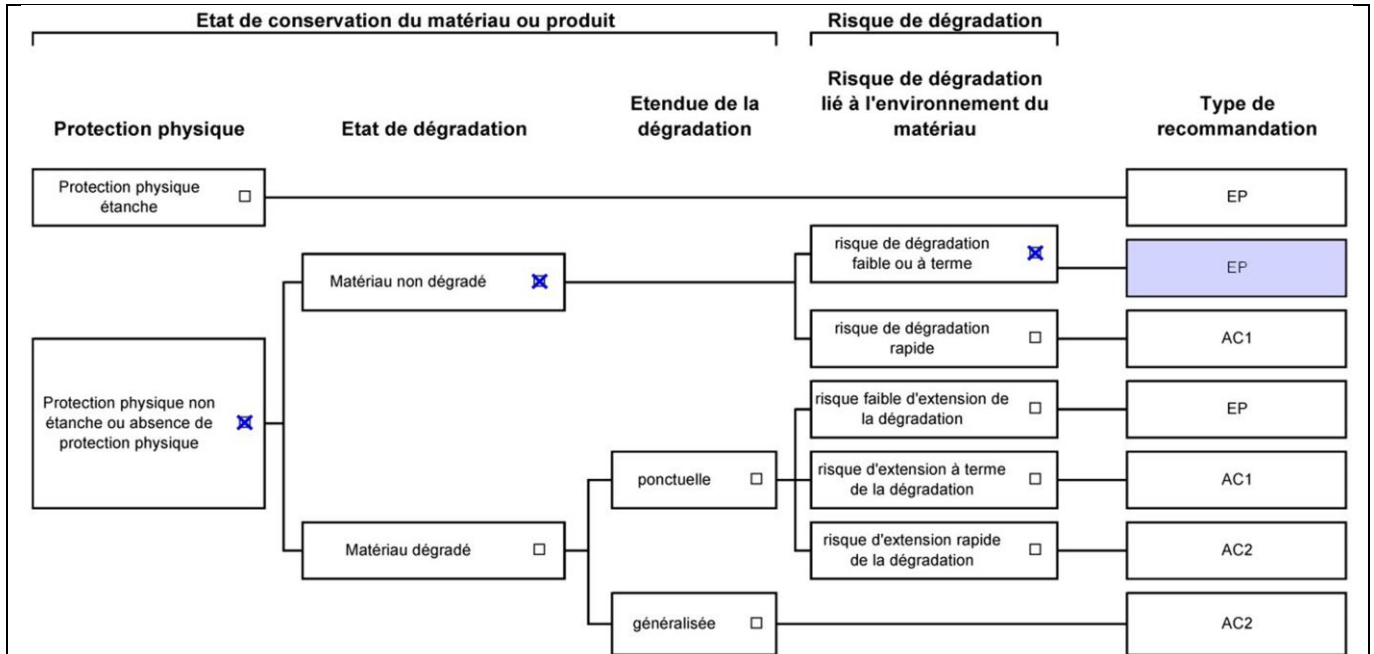
Fort	Moyen	Faible
1° Il n'existe pas de système spécifique de ventilation, la pièce ou la zone homogène évaluée est ventilée par ouverture des fenêtres. ou 2° Le faux plafond se trouve dans un local qui présente une (ou plusieurs) façade(s) ouverte(s) sur l'extérieur susceptible(s) de créer des situations à forts courants d'air, ou 3° Il existe un système de ventilation par insufflation d'air dans le local et l'orientation du jet d'air est telle que celui-ci affecte directement le faux plafond contenant de l'amiante.	1° Il existe un système de ventilation par insufflation d'air dans le local et l'orientation du jet est telle que celui-ci n'affecte pas directement le faux plafond contenant de l'amiante, ou 2° Il existe un système de ventilation avec reprise(s) d'air au niveau du faux plafond (système de ventilation à double flux).	1° Il n'existe ni ouvrant ni système de ventilation spécifique dans la pièce ou la zone évaluée, ou 2° Il existe dans la pièce ou la zone évaluée, un système de ventilation par extraction dont la reprise d'air est éloignée du faux plafond contenant de l'amiante.

2. Classification des différents degrés d'exposition du produit aux chocs et vibrations

Fort	Moyen	Faible
L'exposition du produit aux chocs et	L'exposition du produit aux chocs et	L'exposition du produit aux chocs et vibrations

vibrations sera considérée comme forte dans les situations où l'activité dans le local ou à l'extérieur engendre des vibrations, ou rend possible les chocs directs avec le faux plafond contenant de l'amiante (ex : hall industriel, gymnase, discothèque...).	vibrations sera considérée comme moyenne dans les situations où le faux plafond contenant de l'amiante n'est pas exposé aux dommages mécaniques mais se trouve dans un lieu très fréquenté (ex : supermarché, piscine, théâtre,...).	sera considérée comme faible dans les situations où le faux plafond contenant de l'amiante n'est pas exposé aux dommages mécaniques, n'est pas susceptible d'être dégradé par les occupants ou se trouve dans un local utilisé à des activités tertiaires passives.
--	--	---

Grilles d'évaluation de l'état de conservation des matériaux ou produit de la liste B



Dossier n° 24/KUTIANSKI/13913
Date de l'évaluation : 25/09/2024
Bâtiment / local ou zone homogène : Garage
Identifiant Matériau : ZPSO-001
Matériau : Couche1: Plaques en fibres-ciment (y compris plaques « sous tuiles »)
Résultat EP : Il est recommandé de réaliser une évaluation périodique.

Critères d'évaluation de l'état de conservation des matériaux ou produit de la liste B

1. Classification des niveaux de risque de dégradation ou d'extension de la dégradation du matériau.

Risque faible de dégradation ou d'extension de dégradation	Risque de dégradation ou d'extension à terme de la dégradation	Risque de dégradation ou d'extension rapide de la dégradation
L'environnement du matériau contenant de l'amiante ne présente pas ou très peu de risque pouvant entraîner à terme, une dégradation ou une extension de la dégradation du matériau.	L'environnement du matériau contenant de l'amiante présente un risque pouvant entraîner à terme, une dégradation ou une extension de la dégradation du matériau.	L'environnement du matériau contenant de l'amiante présente un risque important pouvant entraîner rapidement, une dégradation ou une extension de la dégradation du matériau.

Légende : EP = évaluation périodique ; AC1 = action corrective de premier niveau ; AC2 = action corrective de second niveau.

L'évaluation du risque de dégradation lié à l'environnement du matériau ou produit prend en compte :

- Les agressions physiques intrinsèques au local (ventilation, humidité, etc...) selon que le risque est probable ou avéré ;
- La sollicitation des matériaux ou produits liée à l'activité des locaux, selon qu'elle est exceptionnelle/faible ou quotidienne/forte.

Elle ne prend pas en compte certains facteurs fluctuants d'aggravation de la dégradation des produits et matériaux, comme la fréquence d'occupation du local, la présence d'animaux nuisibles, l'usage réel des locaux, un défaut d'entretien des équipements, etc...

7.4 - Annexe - Conséquences réglementaires et recommandations

Conservation et transmission de ce rapport (Article 11 de l'arrêté du 16 juillet 2019)

Si le donneur d'ordre n'est pas le propriétaire de l'immeuble bâti concerné par la mission de repérage, il adresse à ce dernier une copie du rapport établi par l'opérateur de repérage.

En cas de mission de repérage portant sur une partie privative d'un immeuble collectif à usage d'habitation, son propriétaire met à jour le contenu du « dossier amiante - parties privatives » (DAPP) prévu au I de l'article R. 1334-29-4 du code de la santé publique, en y intégrant les données issues du rapport ou du pré-rapport de repérage amiante avant travaux. Il tient à disposition et communique ce DAPP, ainsi complété, selon les modalités prévues au II de l'article R. 1334-29-4 du code de la santé publique.

En cas de mission de repérage portant sur les parties communes d'un immeuble collectif à usage d'habitation ou sur un immeuble non utilisé à fin d'habitation, son propriétaire met à jour le contenu du « dossier technique amiante » (DTA) prévu au I de l'article R. 1334-29-5 du code de la santé publique ainsi que de sa fiche récapitulative, en y intégrant les données issues du rapport ou du pré-rapport de repérage amiante avant travaux. Il tient à disposition et communique ce DTA, ainsi complété, selon les modalités prévues au II de l'article R. 1334-29-5 du code de la santé publique.

En cas de mission de repérage portant sur tout ou partie d'un immeuble d'habitation ne comprenant qu'un seul logement, son propriétaire conserve le rapport ou le pré-rapport restituant les conditions de réalisation et les conclusions de cette recherche d'amiante avant travaux. Il communique ce rapport ou ce pré-rapport, sur leur demande, à toute personne physique ou morale appelée à effectuer des travaux dans l'immeuble bâti ainsi qu'aux agents de contrôle de l'inspection du travail mentionnés à l'article L. 8211-1 du code du travail, aux agents du service de prévention des organismes de sécurité sociale et, en cas d'opération relevant du champ de l'article R. 4534-1 du code du travail, de l'organisme professionnel de prévention du bâtiment et des travaux publics.

Conséquences réglementaires suivant l'état de conservation des matériaux ou produit de la liste A

Article R1334-27 : En fonction du résultat du diagnostic obtenu à partir de la grille d'évaluation de l'arrêté du 12 décembre 2012, le propriétaire met en œuvre les préconisations mentionnées à l'article R1334-20 selon les modalités suivantes :

Score 1 – L'évaluation périodique de l'état de conservation de ces matériaux et produits de la liste A contenant de l'amiante est effectuée dans un délai maximal de trois ans à compter de la date de remise au propriétaire du rapport de repérage ou des résultats de la dernière évaluation de l'état de conservation, ou à l'occasion de toute modification substantielle de l'ouvrage et de son usage. La personne ayant réalisé cette évaluation en remet les résultats au propriétaire contre accusé de réception.

Score 2 – La mesure d'empoussièrisme dans l'air est effectuée dans les conditions définies à l'article R1334-25, dans un délai de trois mois à compter de la date de remise au propriétaire du rapport de repérage ou des résultats de la dernière évaluation de l'état de conservation. L'organisme qui réalise les prélèvements d'air remet les résultats des mesures d'empoussièrisme au propriétaire contre accusé de réception.

Score 3 – Les travaux de confinement ou de retrait de l'amiante sont mis en œuvre selon les modalités prévues à l'article R. 1334-29.

Article R1334-28 : Si le niveau d'empoussièrisme mesuré dans l'air en application de l'article R1334-27 est inférieur ou égal à la valeur de cinq fibres par litre, le propriétaire fait procéder à l'évaluation périodique de l'état de conservation des matériaux et produits de la liste A contenant de l'amiante prévue à l'article R1334-20, dans un délai maximal de trois ans à compter de la date de remise des résultats des mesures d'empoussièrisme ou à l'occasion de toute modification substantielle de l'ouvrage ou de son usage.

Si le niveau d'empoussièrisme mesuré dans l'air en application de l'article R1334-27 est supérieur à cinq fibres par litre, le propriétaire fait procéder à des travaux de confinement ou de retrait de l'amiante, selon les modalités prévues à l'article R1334-29.

Article R1334-29 : Les travaux précités doivent être achevés dans un délai de trente-six mois à compter de la date à laquelle sont remis au propriétaire le rapport de repérage ou les résultats des mesures d'empoussièrisme ou de la dernière évaluation de l'état de conservation.

Pendant la période précédant les travaux, des mesures conservatoires appropriées doivent être mises en œuvre afin de réduire l'exposition des occupants et de la maintenir au niveau le plus bas possible, et dans tous les cas à un niveau d'empoussièrisme inférieur à cinq fibres par litre. Les mesures conservatoires ne doivent conduire à aucune sollicitation des matériaux et produits concernés par les travaux.

Le propriétaire informe le préfet du département du lieu d'implantation de l'immeuble concerné, dans un délai de deux mois à compter de la date à laquelle sont remis le rapport de repérage ou les résultats des mesures d'empoussièrisme ou de la dernière évaluation de l'état de conservation, des mesures conservatoires mises en œuvres, et, dans un délai de douze mois, des travaux à réaliser et de l'échéancier proposé.

Article R.1334-29-3 :

I) A l'issue des travaux de retrait ou de confinement de matériaux et produits de la liste A mentionnés à l'article R.1334-29, le propriétaire fait procéder par une personne mentionnée au premier alinéa de l'article R.1334-23, avant toute restitution des locaux traités, à un examen visuel de l'état des surfaces traitées. Il fait également procéder, dans les conditions définies à l'article R.1334-25, à une mesure du niveau d'empoussièrisme dans l'air après démantèlement du dispositif de confinement. Ce niveau doit être inférieur ou égal à cinq fibres par litre.

II) Si les travaux ne conduisent pas au retrait total des matériaux et produits de la liste A contenant de l'amiante, il est procédé à une évaluation périodique de l'état de conservation de ces matériaux et produits résiduels dans les conditions prévues par l'arrêté mentionné à l'article R.1334-20, dans un délai maximal de trois ans à compter de la date à laquelle sont remis les résultats du contrôle ou à l'occasion de toute modification substantielle de l'ouvrage ou de son usage.

III) Lorsque des travaux de retrait ou de confinement de matériaux et produits de la liste B contenant de l'amiante sont effectués à l'intérieur de bâtiment occupés ou fréquentés, le propriétaire fait procéder, avant toute restitution des locaux traités, à l'examen visuel et à la mesure d'empoussièrisme dans l'air mentionnée au premier alinéa du présent article.

Détail des préconisations suivant l'état de conservation des matériaux ou produit de la liste B

1. Réalisation d'une « évaluation périodique », lorsque le type de matériau ou produit concerné contenant de l'amiante, la nature et l'étendue des dégradations qu'il présente et l'évaluation du risque de dégradation ne conduisent pas à conclure à la nécessité d'une action de protection immédiate sur le matériau ou produit, consistant à :

- Contrôler périodiquement que l'état de dégradation des matériaux et produits concernés ne s'aggrave pas et, le cas échéant, que leur protection demeure en bon état de conservation ;
- Rechercher, le cas échéant, les causes de dégradation et prendre les mesures appropriées pour les supprimer.

2. Réalisation d'une « action corrective de premier niveau », lorsque le type de matériau ou produit concerné contenant de l'amiante, la nature et l'étendue des dégradations et l'évaluation du risque de dégradation conduisent à conclure à la nécessité d'une action de remise en état limitée au remplacement, au recouvrement ou à la protection des seuls éléments dégradés, consistant à :

- Rechercher les causes de la dégradation et définir les mesures correctives appropriées pour les supprimer ;
- Procéder à la mise en œuvre de ces mesures correctives afin d'éviter toute nouvelle dégradation et, dans l'attente, prendre les mesures de protection appropriées afin de limiter le risque de dispersion des fibres d'amiante ;
- Veiller à ce que les modifications apportées ne soient pas de nature à aggraver l'état des autres matériaux et produits contenant de l'amiante restant accessibles dans la même zone ;
- Contrôler périodiquement que les autres matériaux et produits restant accessibles ainsi que, le cas échéant, leur protection demeurent en bon état de conservation.

Il est rappelé l'obligation de faire appel à une entreprise certifiée pour le retrait ou le confinement.

3. Réalisation d'une « action corrective de second niveau », qui concerne l'ensemble d'une zone, de telle sorte que le matériau ou produit ne soit plus soumis à aucune agression ni dégradation, consistant à :
- Prendre, tant que les mesures mentionnées au c (paragraphe suivant) n'ont pas été mises en place, les mesures conservatoires appropriées pour limiter le risque de dégradation et la dispersion des fibres d'amiante. Cela peut consister à adapter, voire condamner l'usage des locaux concernés afin d'éviter toute exposition et toute dégradation du matériau ou produit contenant de l'amiante. Durant les mesures conservatoires, et afin de vérifier que celles-ci sont adaptées, une mesure d'empoussièrement est réalisée, conformément aux dispositions du code de la santé publique ;
 - Procéder à une analyse de risque complémentaire, afin de définir les mesures de protection ou de retrait les plus adaptées, prenant en compte l'intégralité des matériaux et produits contenant de l'amiante dans la zone concernée ;
 - Mettre en œuvre les mesures de protection ou de retrait définies par l'analyse de risque ;
 - Contrôler périodiquement que les autres matériaux et produits restant accessibles, ainsi que leur protection, demeurent en bon état de conservation.
- En fonction des situations particulières rencontrées lors de l'évaluation de l'état de conservation, des compléments et précisions à ces recommandations sont susceptibles d'être apportées.

7.5 - Annexe - Recommandations générales de sécurité

L'identification des matériaux et produits contenant de l'amiante est un préalable à l'évaluation et à la prévention des risques liés à la présence d'amiante dans un bâtiment. Elle doit être complétée par la définition et la mise en œuvre de mesures de gestion adaptées et proportionnées pour limiter l'exposition des occupants présents temporairement ou de façon permanente dans le bâtiment et des personnes appelées à intervenir sur les matériaux ou produits contenant de l'amiante. Les recommandations générales de sécurité définies ci-après rappellent les règles de base destinées à prévenir les expositions. Le propriétaire (ou, à défaut, l'exploitant) de l'immeuble concerné adapte ces recommandations aux particularités de chaque bâtiment et de ses conditions d'occupation ainsi qu'aux situations particulières rencontrées. Ces recommandations générales de sécurité ne se substituent en aucun cas aux obligations réglementaires existantes en matière de prévention des risques pour la santé et la sécurité des travailleurs, inscrites dans le code du travail.

1. Informations générales

a) Dangerosité de l'amiante

Les maladies liées à l'amiante sont provoquées par l'inhalation des fibres. Toutes les variétés d'amiante sont classées comme substances cancérigènes avérées pour l'homme. Elles sont à l'origine de cancers qui peuvent atteindre soit la plèvre qui entoure les poumons (mésothéliomes), soit les bronches et/ou les poumons (cancers broncho-pulmonaires). Ces lésions surviennent longtemps (souvent entre 20 à 40 ans) après le début de l'exposition à l'amiante. Le Centre international de recherche sur le cancer (CIRC) a également établi récemment un lien entre exposition à l'amiante et cancers du larynx et des ovaires. D'autres pathologies, non cancéreuses, peuvent également survenir en lien avec une exposition à l'amiante. Il s'agit exceptionnellement d'épanchements pleuraux (liquide dans la plèvre) qui peuvent être récidivants ou de plaques pleurales (qui épaississent la plèvre). Dans le cas d'empoussièrement important, habituellement d'origine professionnelle, l'amiante peut provoquer une sclérose (asbestose) qui réduira la capacité respiratoire et peut dans les cas les plus graves produire une insuffisance respiratoire parfois mortelle. Le risque de cancer du poumon peut être majoré par l'exposition à d'autres agents cancérigènes, comme la fumée du tabac.

b) Présence d'amiante dans des matériaux et produits en bon état de conservation

L'amiante a été intégré dans la composition de nombreux matériaux utilisés notamment pour la construction. En raison de son caractère cancérigène, ses usages ont été restreints progressivement à partir de 1977, pour aboutir à une interdiction totale en 1997. En fonction de leur caractéristique, les matériaux et produits contenant de l'amiante peuvent libérer des fibres d'amiante en cas d'usure ou lors d'interventions mettant en cause l'intégrité du matériau ou produit (par exemple perçage, ponçage, découpe, friction...). Ces situations peuvent alors conduire à des expositions importantes si des mesures de protection renforcées ne sont pas prises. Pour rappel, les matériaux et produits répertoriés aux listes A et B de l'annexe 13-9 du code de la santé publique font l'objet d'une évaluation de l'état de conservation dont les modalités sont définies par arrêté. Il convient de suivre les recommandations émises par les opérateurs de repérage dits « diagnostiqueurs » pour la gestion des matériaux ou produits repérés. De façon générale, il est important de veiller au maintien en bon état de conservation des matériaux et produits contenant de l'amiante et de remédier au plus tôt aux situations d'usure anormale ou de dégradation de ceux-ci.

2. Intervention de professionnels soumis aux dispositions du code du travail

Il est recommandé aux particuliers d'éviter dans la mesure du possible toute intervention directe sur des matériaux et produits contenant de l'amiante et de faire appel à des professionnels compétents dans de telles situations. Les entreprises réalisant des opérations sur matériaux et produits contenant de l'amiante sont soumises aux dispositions des articles R. 4412-94 à R. 4412-148 du code du travail. Les entreprises qui réalisent des travaux de retrait ou de confinement de matériaux et produits contenant de l'amiante doivent en particulier être certifiées dans les conditions prévues à l'article R. 4412-129. Cette certification est obligatoire à partir du 1er juillet 2013 pour les entreprises effectuant des travaux de retrait sur l'enveloppe extérieure des immeubles bâtis et à partir du 1er juillet 2014 pour les entreprises de génie civil. Des documents d'information et des conseils pratiques de prévention adaptés sont disponibles sur le site Travailler-mieux (<http://www.travailler-mieux.gouv.fr>) et sur le site de l'Institut national de recherche et de sécurité pour la prévention des accidents du travail et des maladies professionnelles (<http://www.inrs.fr>).

3. Recommandations générales de sécurité

Il convient d'éviter au maximum l'émission de poussières notamment lors d'interventions ponctuelles non répétées, par exemple :

- perçage d'un mur pour accrocher un tableau ;
- remplacement de joints sur des matériaux contenant de l'amiante ;
- travaux réalisés à proximité d'un matériau contenant de l'amiante en bon état, par exemple des interventions légères dans des boîtiers électriques, sur des gaines ou des circuits situés sous un flocage sans action directe sur celui-ci, de remplacement d'une vanne sur une canalisation calorifugée à l'amiante.

L'émission de poussières peut être limitée par humidification locale des matériaux contenant de l'amiante en prenant les mesures nécessaires pour éviter tout risque électrique et/ou en utilisant de préférence des outils manuels ou des outils à vitesse lente.

Le port d'équipements adaptés de protection respiratoire est recommandé. Le port d'une combinaison jetable permet d'éviter la propagation de fibres d'amiante en dehors de la zone de travail. Les combinaisons doivent être jetées après chaque utilisation.

Des informations sur le choix des équipements de protection sont disponibles sur le site internet amiante de l'INRS à l'adresse suivante : www.amiante.inrs.fr. De plus, il convient de disposer d'un sac à déchets à proximité immédiate de la zone de travail et d'une éponge ou d'un

chiffon humide de nettoyage.

4. Gestion des déchets contenant de l'amiante

Les déchets de toute nature contenant de l'amiante sont des déchets dangereux. A ce titre, un certain nombre de dispositions réglementaires, dont les principales sont rappelées ci-après, encadrent leur élimination.

Lors de travaux conduisant à un désamiantage de tout ou partie de l'immeuble, la personne pour laquelle les travaux sont réalisés, c'est-à-dire les maîtres d'ouvrage, en règle générale les propriétaires, ont la responsabilité de la bonne gestion des déchets produits, conformément aux dispositions de l'article L. 541-2 du code de l'environnement. Ce sont les producteurs des déchets au sens du code de l'environnement.

Les déchets liés au fonctionnement d'un chantier (équipements de protection, matériel, filtres, bâches, etc.) sont de la responsabilité de l'entreprise qui réalise les travaux.

a. Conditionnement des déchets

Les déchets de toute nature susceptibles de libérer des fibres d'amiante sont conditionnés et traités de manière à ne pas provoquer d'émission de poussières. Ils sont ramassés au fur et à mesure de leur production et conditionnés dans des emballages appropriés et fermés, avec apposition de l'étiquetage prévu par le décret no 88-466 du 28 avril 1988 relatif aux produits contenant de l'amiante et par le code de l'environnement notamment ses articles R. 551-1 à R. 551-13 relatifs aux dispositions générales relatives à tous les ouvrages d'infrastructures en matière de stationnement, chargement ou déchargement de matières dangereuses.

Les professionnels soumis aux dispositions du code du travail doivent procéder à l'évacuation des déchets, hors du chantier, aussitôt que possible, dès que le volume le justifie après décontamination de leurs emballages.

b. Apport en déchèterie

Environ 10 % des déchèteries acceptent les déchets d'amiante lié à des matériaux inertes ayant conservé leur intégrité provenant de ménages, voire d'artisans. Tout autre déchet contenant de l'amiante est interdit en déchèterie.

A partir du 1er janvier 2013, les exploitants de déchèterie ont l'obligation de fournir aux usagers les emballages et l'étiquetage appropriés aux déchets d'amiante.

c. Filières d'élimination des déchets

Les matériaux contenant de l'amiante ainsi que les équipements de protection (combinaison, masque, gants...) et les déchets issus du nettoyage (chiffon...) sont des déchets dangereux. En fonction de leur nature, plusieurs filières d'élimination peuvent être envisagées.

Les déchets contenant de l'amiante lié à des matériaux inertes ayant conservé leur intégrité peuvent être éliminés dans des installations de stockage de déchets non dangereux si ces installations disposent d'un casier de stockage dédié à ce type de déchets.

Tout autre déchet amianté doit être éliminé dans une installation de stockage pour déchets dangereux ou être vitrifiés. En particulier, les déchets liés au fonctionnement du chantier, lorsqu'ils sont susceptibles d'être contaminés par de l'amiante, doivent être éliminés dans une installation de stockage pour déchets dangereux ou être vitrifiés.

d. Information sur les déchèteries et les installations d'élimination des déchets d'amiante

Les informations relatives aux déchèteries acceptant des déchets d'amiante lié et aux installations d'élimination des déchets d'amiante peuvent être obtenues auprès :

- de la préfecture ou de la direction régionale de l'environnement, de l'aménagement et du logement (direction régionale et interdépartementale de l'environnement et de l'énergie en Ile-de-France) ou de la direction de l'environnement, de l'aménagement et du logement ;
- du conseil général (ou conseil régional en Ile-de-France) au regard de ses compétences de planification sur les déchets dangereux ;
- de la mairie ;
- ou sur la base de données « déchets » gérée par l'Agence de l'environnement et de la maîtrise de l'énergie, directement accessible sur internet à l'adresse suivante : www.sinoe.org.

e. Traçabilité

Le producteur des déchets remplit un bordereau de suivi des déchets d'amiante (BSDA, CERFA no 11861). Le formulaire CERFA est téléchargeable sur le site du ministère chargé de l'environnement. Le propriétaire recevra l'original du bordereau rempli par les autres intervenants (entreprise de travaux, transporteur, exploitant de l'installation de stockage ou du site de vitrification).

Dans tous les cas, le producteur des déchets devra avoir préalablement obtenu un certificat d'acceptation préalable lui garantissant l'effectivité d'une filière d'élimination des déchets.

Par exception, le bordereau de suivi des déchets d'amiante n'est pas imposé aux particuliers voire aux artisans qui se rendent dans une déchèterie pour y déposer des déchets d'amiante lié à des matériaux inertes ayant conservé leur intégrité. Ils ne doivent pas remplir un bordereau de suivi de déchets d'amiante, ce dernier étant élaboré par la déchèterie.

7.6 - Annexe - Autres documents

Votre Assurance

► RCE PRESTATAIRES



Assurance et Banque

ATTESTATION

COURTIER

CARENE ASSCES PACT OFFICE

132 RUE BOSSUET

69006 LYON

Tél : 04 72 41 96 96

Fax : 04 72 40 99 96

Portefeuille : 0201351084

SARL AGENCE DIAG EXPERT ADE
43 RUE DE MEAUX
60300 SENLIS FR

Vos références :

Contrat n° 6813566904

Client n° 0528771220

AXA France IARD, atteste que :

SARL AGENCE DIAG EXPERT ADE
43 RUE DE MEAUX
60300 SENLIS

est titulaire d'un contrat d'assurance N° 6813566904 garantissant les conséquences pécuniaires de la Responsabilité Civile pouvant lui incomber en raison de l'exercice des activités suivantes :

Diagnostics Techniques Immobilier :

Diagnostics relevant du DDT (Dossier de Diagnostic Technique) soumis à obligation d'assurance :

- Le constat de risque d'exposition au plomb prévu aux articles L. 1334-5 et L. 1334-6 du code de la santé publique
- L'état relatif à la présence de termites dans le bâtiment prévu à l'article L. 133-6 du Code de la construction et de l'habitation
- L'état de l'installation intérieure de gaz prévu à l'article L. 134-6 du Code de la Construction et de l'Habitation
- Le diagnostic de performance énergétique
- L'état de l'installation intérieure d'électricité prévu à l'article L. 134-7 du Code de la Construction et de l'Habitation

Diagnostics relevant du DDT (Dossier de Diagnostic Technique) non soumis à obligation d'assurance :

- L'état des risques et pollution ERP
- Lutte contre la mэрule

Diagnostics accessoires ne relevant pas du DDT :

- Contrôle périodique amiante
- Diagnostic amiante avant/après travaux / démolition
- Contrôle visuel après travaux (norme NF P 46-021)
- Diagnostic amiante avant vente
- Dossier technique amiante
- Contrôle visuel après travaux de retrait de MPCA
- Dossier amiante partie privative (DAPP)
- Etat parasitaire relatif à la présence d'insectes xylophages, à larves, nidificateurs et de champignons lignivores.
- Recherche de plomb avant/après travaux

1.0052620281005

AXA France IARD SA

Société anonyme au capital de 214 799 030 Euros
Siège social : 313, Terrasses de l'Arche - 92727 Nanterre Cedex 722 057 460 R.C.S. Nanterre
Entreprise régie par le Code des assurances - TVA intracommunautaire n° FR 14 722 057 460
Opérations d'assurances exonérées de TVA - art. 261-C CGI - sauf pour les garanties portées par AXA Assistance

1/2

Diagnostic du risque d'intoxication au plomb (DRIP)

Loi Carrez

Certificat de norme d'habitabilité dans le cadre de l'obtention d'un prêt conventionné et/ou d'un prêt à taux zéro.

Etat des lieux locatifs

Diagnostic technique SRU,

Diagnostic humidité

Diagnostic métrage habitable loi Boutin

Diagnostic accessibilité (hors ERP) **à l'exclusion de toute mission ou d'immixtion, même partielle, en maîtrise d'œuvre ou préconisation technique portant sur des ouvrages visés par les articles 1792 à 1792-6 du Code Civil**

Diagnostic Audit Energétique dans les maisons individuelles.

A l'exclusion de toute une mission de maîtrise d'œuvre et qu'il ne mette pas en relation les clients avec des professionnels du bâtiment. Dans le cas contraire, aucune garantie ne sera accordée au titre du contrat responsabilité civile.

A l'exclusion de :

- Toute activité d'extraction, d'exploitation et d'enlèvement d'amiante,

- Toute immixtion en maîtrise d'œuvre ou préconisation technique portant sur des ouvrages visés par les Articles 1792 à 1792-6 du Code Civil, des missions de contrôle technique visées par le Code de la Construction de de l'Habitat, des missions relevant de bureau d'études,

- Toutes activités relevant de l'exercice d'une profession réglementée autre que celle de diagnostiqueur immobilier telle que le conseil juridique ou la gestion immobilière et toutes activités de conseil et de bureau d'études industrielles.

La garantie s'exerce à concurrence des montants de garanties figurant dans le tableau ci-après.

La présente attestation ne peut engager l'Assureur au-delà des limites et conditions du contrat auquel elle se réfère.

La présente attestation est valable pour la période du **01/09/2023** au **01/09/2024** sous réserve des possibilités de suspension ou de résiliation en cours d'année d'assurance pour les cas prévus par le Code des Assurances ou le contrat.

Fait à PARIS le 5 octobre 2023

Pour la société :



AXA France IARD SA

Société anonyme au capital de 214 799 030 Euros
Siège social : 313, Terrasses de l'Arche - 92727 Nanterre Cedex 722 057 460 R.C.S. Nanterre
Entreprise régie par le Code des assurances - TVA intracommunautaire n° FR 14 722 057 460
Opérations d'assurances exonérées de TVA - art. 261-C CGI - sauf pour les garanties portées par AXA Assistance

2/2

NATURE DES GARANTIES	LIMITES DES GARANTIES
<p>Tous dommages corporels, matériels et immatériels consécutifs confondus (autres que ceux visés au paragraphe « Autres garanties » ci-après)</p> <p>Dont :</p> <ul style="list-style-type: none"> • Dommages corporels • Dommages matériels et immatériels consécutifs confondus • Dommages immatériels non consécutifs • Dommages aux biens confiés 	<p>9 000 000 € par année d'assurance</p> <p>9 000 000 € par année d'assurance</p> <p>1 200 000 € par année d'assurance</p> <p>150.000 € par année d'assurance</p> <p>150 000 € par sinistre</p>
<p>Autres garanties :</p>	
<p>Tous dommages relevant d'une obligation d'assurance</p>	<p>500 000 € par année d'assurance dont 300 000 € par sinistre</p>
<p>Les risques environnementaux (Article 3.4 des conditions générales) :</p> <p>Atteinte à l'environnement accidentelle tous dommages confondus dont : Le préjudice écologique (y compris les frais de prévention) et responsabilité environnementale</p>	<p>1.000.000 € par année d'assurance</p> <p>100.000 € par année d'assurance</p>

AXA France IARD SA

Société anonyme au capital de 214 799 030 Euros
 Siège social : 313, Terrasses de l'Arche - 92727 Nanterre Cedex 722 057 460 R.C.S. Nanterre
 Entreprise régie par le Code des assurances - TVA intracommunautaire n° FR 14 722 057 460
 Opérations d'assurances exonérées de TVA - art. 261-C CGI - sauf pour les garanties portées par AXA Assistance

3/2



**WE-CERT
CERTIFICAT DE COMPETENCES DIAGNOSTIQUEUR
IMMOBILIER**

«Version 01»

Décerné à : **PERTHUISOT Christophe** Sous le numéro : **C2021-SE06-048**

Domaine (S) concerné (S)	VALIDITE
DIAGNOSTIC DE PERFORMANCE ENERGETIQUE (SANS MENTION)	Du 15/09/2022 Au 01/08/2028
DIAGNOSTIC DE PERFORMANCE ENERGETIQUE (MENTION)	Du 15/09/2022 Au 01/08/2028
DIAGNOSTIC DE L'ÉTAT DES INSTALLATIONS INTERIEURES DE GAZ	Du 15/09/2022 Au 01/08/2028
DIAGNOSTIC DE L'ÉTAT DES INSTALLATIONS ELECTRIQUES DES IMMEUBLES A USAGE D'HABITATION	Du 15/09/2022 Au 01/08/2028
DIAGNOSTIC CONSTAT DES RISQUES D'EXPOSITION AU PLOMB	Du 15/09/2022 Au 01/08/2028
DIAGNOSTIC DE REPERAGE DES MATERIAUX ET PRODUITS CONTENANT DE L'AMIANTE DANS LES IMMEUBLES BATIS (SANS MENTION)	Du 15/09/2022 Au 01/08/2028
DIAGNOSTIC DE REPERAGE DES MATERIAUX ET PRODUITS CONTENANT DE L'AMIANTE DANS LES IMMEUBLES BATIS (MENTION)	Du 15/09/2022 Au 01/08/2028
DIAGNOSTIC ETAT DU BATIMENT RELATIF A LA PRESENCE DE TERMITES (METROPOLE)	Du 15/09/2022 Au 01/08/2028
DIAGNOSTIC ETAT DU BATIMENT RELATIF A LA PRESENCE DE TERMITES (DROM-COM)	X

Les compétences répondent aux exigences définies en vertu du code de la construction et de l'habitation (art. L.271-4 et suivants, R.271-1 et suivants ainsi que leurs arrêtés d'application*) pour les diagnostics réglementaires. La preuve de conformité a été apportée par l'évaluation certification. Ce certificat est valable à condition que les résultats des divers audits de surveillance soient pleinement satisfaisants.

* Arrêté du 24 décembre 2021 définissant les critères de certification des opérateurs de diagnostic technique et des organismes de formation et d'accréditation des organismes de certification.

Délivré à Thionville, le 15/09/2022
Par WE-CERT
Mme. Julie HOFFMANN - Responsable de certification



WE-CERT "Qualit'compétences" - 16 rue de Villars, 57100 THIONVILLE
Tél : 03 72 52 02 45 - mail : admin@qualit-compétences.com;
SAS au capital de 7500 Euros - RCS de Thionville - Code APE / NAF, 7120B N°SIRET 88851995600021

Aucun autre document n'a été fourni ou n'est disponible

ATTESTATION SUR L'HONNEUR réalisée pour le dossier n° **24/KUTIANSKI/13913** relatif à l'immeuble bâti visité situé au : 173 rue Latour Prolongée 60140 LIANCOURT.

Je soussigné, **PERTHUISOT Christophe**, technicien diagnostiqueur pour la société **Agence Diag' Expert** atteste sur l'honneur être en situation régulière au regard de l'article L.271-6 du Code de la Construction, à savoir :


- Disposer des compétences requises pour effectuer les états, constats et diagnostics composant le dossier, ainsi qu'en atteste mes certifications de compétences :

Prestations	Nom du diagnostiqueur	Entreprise de certification	N° Certification	Echéance certif
Diagnostics	PERTHUISOT Christophe	WE.CERT	C2021-SE06-048	01/08/2028

- Avoir souscrit à une assurance (AXA n° 6813566904 valable jusqu'au 31/08/2025) permettant de couvrir les conséquences d'un engagement de ma responsabilité en raison de mes interventions.
- N'avoir aucun lien de nature à porter atteinte à mon impartialité et à mon indépendance ni avec le propriétaire ou son mandataire, ni avec une entreprise pouvant réaliser des travaux sur les ouvrages, installations ou équipements pour lesquels il m'est demandé d'établir les états, constats et diagnostics composant le dossier.
- Disposer d'une organisation et des moyens (en matériel et en personnel) appropriés pour effectuer les états, constats et diagnostics composant le dossier.

Fait à **LIANCOURT**, le **25/09/2024**

Signature de l'opérateur de diagnostics :



Article L271-6 du Code de la Construction et de l'habitation

« Les documents prévus aux 1° à 4° et au 6° de l'article L. 271-4 sont établis par une personne présentant des garanties de compétence et disposant d'une organisation et de moyens appropriés. Cette personne est tenue de souscrire une assurance permettant de couvrir les conséquences d'un engagement de sa responsabilité en raison de ses interventions. Elle ne doit avoir aucun lien de nature à porter atteinte à son impartialité et à son indépendance ni avec le propriétaire ou son mandataire qui fait appel à elle, ni avec une entreprise pouvant réaliser des travaux sur les ouvrages, installations ou équipements pour lesquels il lui est demandé d'établir l'un des documents mentionnés au premier alinéa. Un décret en Conseil d'Etat définit les conditions et modalités d'application du présent article. »

Article L271-3 du Code de la Construction et de l'Habitation

« Lorsque le propriétaire charge une personne d'établir un dossier de diagnostic technique, celle-ci lui remet un document par lequel elle atteste sur l'honneur qu'elle est en situation régulière au regard des articles L.271-6 et qu'elle dispose des moyens en matériel et en personnel nécessaires à l'établissement des états, constats et diagnostics composant le dossier. »

ETAT DES RISQUES ET POLLUTIONS

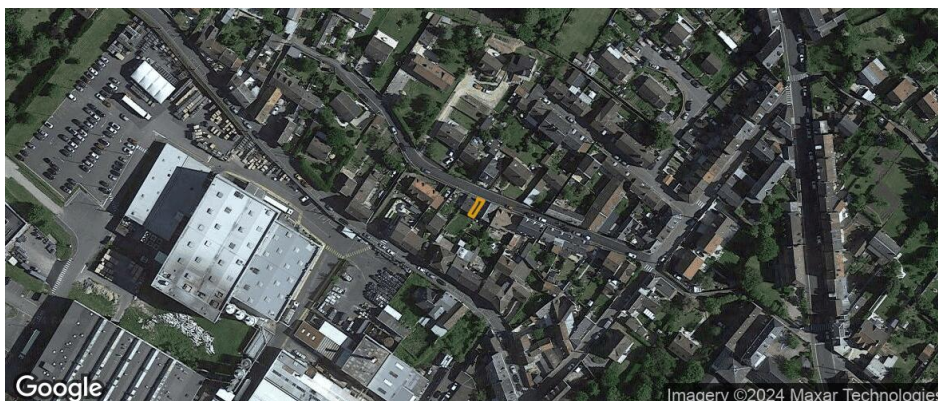
173 RUE LATOUR PROLONGÉE 60140 LIANCOURT

Adresse: 173 Rue Latour Prolongée 60140 LIANCOURT
Coordonnées GPS: 49.332012531481325, 2.460415810346604
Cadastre: AD 399

Commune: LIANCOURT
Code Insee: 60360

Reference d'édition: 2876392
Date d'édition: 25/09/2024

Vendeur:
 PÔLE DE GESTION DES PATRIMOINES PRIVÉS
Acquéreur:



PEB : NON

Radon : NIVEAU 1

21 BASIAS, 3 BASOL, 2 ICPE

SEISME : NIVEAU 1

PLAN DE PREVENTION DES RISQUES

Type	Exposition	Plan de prevention
Informatif PEB	NON	Le bien n'est pas situé dans un zonage réglementaire du plan d'exposition au bruit
PPR Naturel SEISME	OUI	Zonage réglementaire sur la sismicité : Niveau 1
PPR Naturel RADON	OUI	Commune à potentiel radon de niveau 1
Informatif Sols Argileux	OUI	Niveau de risque : Fort Une étude géotechnique est obligatoire sur cette parcelle en cas de construction ou modification du Bati. (Loi ELAN, Article 68)
PPR Naturels	NON	La commune ne dispose d'aucun plan de prevention des risques Naturels
PPR Miniers	NON	La commune ne dispose d'aucun plan de prevention des risques Miniers
PPR Technologiques	NON	La commune ne dispose d'aucun plan de prevention des risques Technologiques

"Les informations sur les risques auxquels ce bien est exposé sont disponibles sur le site Géorisques : www.georisques.gouv.fr" article R.125-25

DOCUMENTS RÉGLEMENTAIRES ET REFERENCES

<https://www.info-risques.com/short/KJBZW>

En cliquant sur le lien suivant ci-dessus, vous trouverez toutes les informations préfectorales et les documents de références et les annexes qui ont permis la réalisation de ce document.

ETAT DES RISQUES ET POLLUTIONS

Aléas naturels, miniers ou technologiques, sismicité, potentiel radon, sols pollués et nuisances sonores

Cet état est établi sur la base des informations mises à disposition par arrêté préfectoral

N°	du	Mis à jour le
Adresse de l'immeuble	Code postal ou Insee	Commune
173 Rue Latour Prolongée	60140	LIANCOURT
Références cadastrales :	AD 399	

Situation de l'immeuble au regard d'un plan de prévention des risques naturels (PPRN)

> L'immeuble est situé dans le périmètre d'un PPR N

prescrit	anticipé	approuvé	date	Oui	Non	X
----------	----------	----------	------	-----	-----	---

Si oui, les risques naturels pris en considération sont liés à :

inondation	crue torrentielle	remontée de nappe	avalanches
cyclone	mouvements de terrain	sécheresse géotechnique	feux de forêt
séisme	volcan	autres	

extraits des documents de référence joints au présent état et permettant la localisation de l'immeuble au regard des risques pris en compte

> L'immeuble est concerné par des prescriptions de travaux dans le règlement du PPRN

Oui	Non
-----	-----

Si oui, les travaux prescrits ont été réalisés

Oui	Non
-----	-----

Situation de l'immeuble au regard du risque érosion

> Le terrain est situé en secteur du recul du trait de cote (érosion)

Oui	Non	X
-----	-----	---

Si oui, exposition à l'horizon des:

30 ans	100 ans
--------	---------

Situation de l'immeuble au regard d'un plan de prévention des risques miniers (PPRM)

> L'immeuble est situé dans le périmètre d'un PPR M

prescrit	anticipé	approuvé	date	Oui	Non	X
----------	----------	----------	------	-----	-----	---

Si oui, les risques naturels pris en considération sont liés à :

mouvements de terrain	autres
-----------------------	--------

extraits des documents de référence joints au présent état et permettant la localisation de l'immeuble au regard des risques pris en compte

> L'immeuble est concerné par des prescriptions de travaux dans le règlement du PPRM

Oui	Non
-----	-----

Si oui, les travaux prescrits ont été réalisés

Oui	Non
-----	-----

Situation de l'immeuble au regard d'un plan de prévention des risques technologiques (PPRT)

> L'immeuble est situé dans le périmètre d'un PPR T prescrit et non encore approuvé

Oui	Non	X
-----	-----	---

Si oui, les risques technologiques pris en considération dans l'arrêté de prescription sont liés à :

effet toxique	effet thermique	effet de surpression
---------------	-----------------	----------------------

> L'immeuble est situé dans le périmètre d'un PPR T approuvé

Oui	Non	X
-----	-----	---

Extraits des documents de référence permettant la localisation de l'immeuble au regard des risques pris en compte :

> L'immeuble est situé en secteur d'expropriation ou de délaissement

Oui	Non
-----	-----

L'immeuble est situé en zone de prescription

Oui	Non
-----	-----

Si la transaction concerne un logement, les travaux prescrits ont été réalisés

Oui	Non
-----	-----

Si la transaction ne concerne pas un logement, l'information sur le type de risques auxquels l'immeuble est exposé ainsi que leur gravité, probabilité et cinétique, est jointe à l'acte de vente ou au contrat de location

Oui	Non
-----	-----

Situation de l'immeuble au regard du zonage sismique réglementaire

L'immeuble se situe dans une commune de sismicité classée en

zone 1	zone 2	zone 3	zone 4	zone 5
très faible	faible	modérée	moyenne	forte

Information relative à la pollution de sols

> Le terrain est situé en secteur d'information sur les sols (SIS)

Oui	Non	X
-----	-----	---

Situation de l'immeuble au regard du zonage réglementaire à potentiel radon

> L'immeuble se situe dans une commune à potentiel radon de niveau 3

Oui	Non	X
-----	-----	---

Situation de l'immeuble au regard d'un plan d'exposition au bruit (PEB)

> L'immeuble est situé dans le périmètre d'un PEB:

Oui	Non	X
-----	-----	---

Si oui, les nuisances sonores s'élèvent aux niveau:

zone D	zone C	zone B	zone A
faible	modérée	forte	très forte

Information relative aux sinistres indemnisés par l'assurance suite à une catastrophe N/M/T*

* catastrophe naturelle minière ou technologique

> L'information est mentionnée dans l'acte de vente

Oui	Non
-----	-----

vendeur

date / lieu

acquéreur

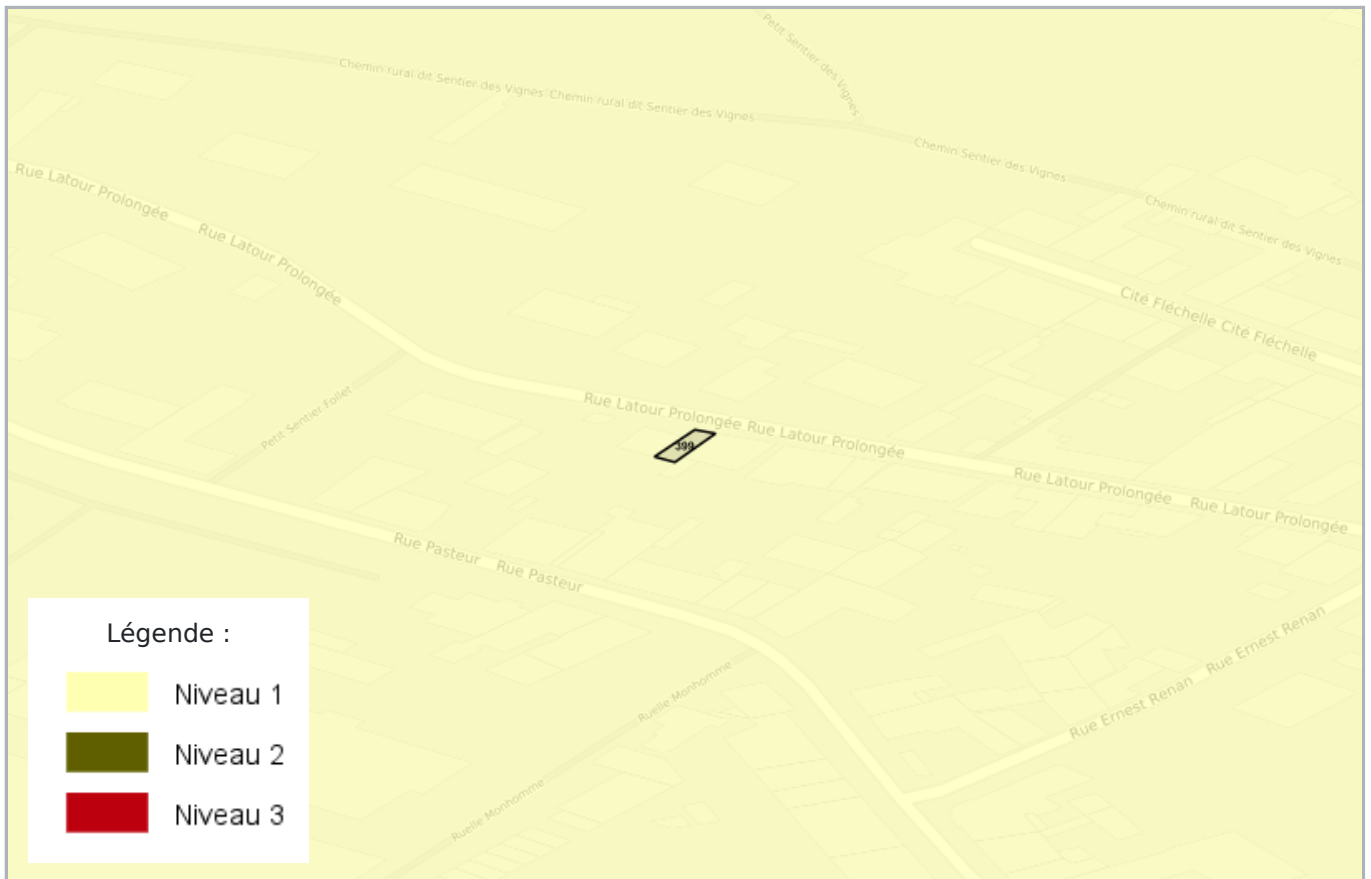
PÔLE DE GESTION DES PATRIMOINES PRIVÉS

25/09/2024 / LIANCOURT

CARTOGRAPHIE DES MOUVEMENTS DE TERRAINS (ARGILES)



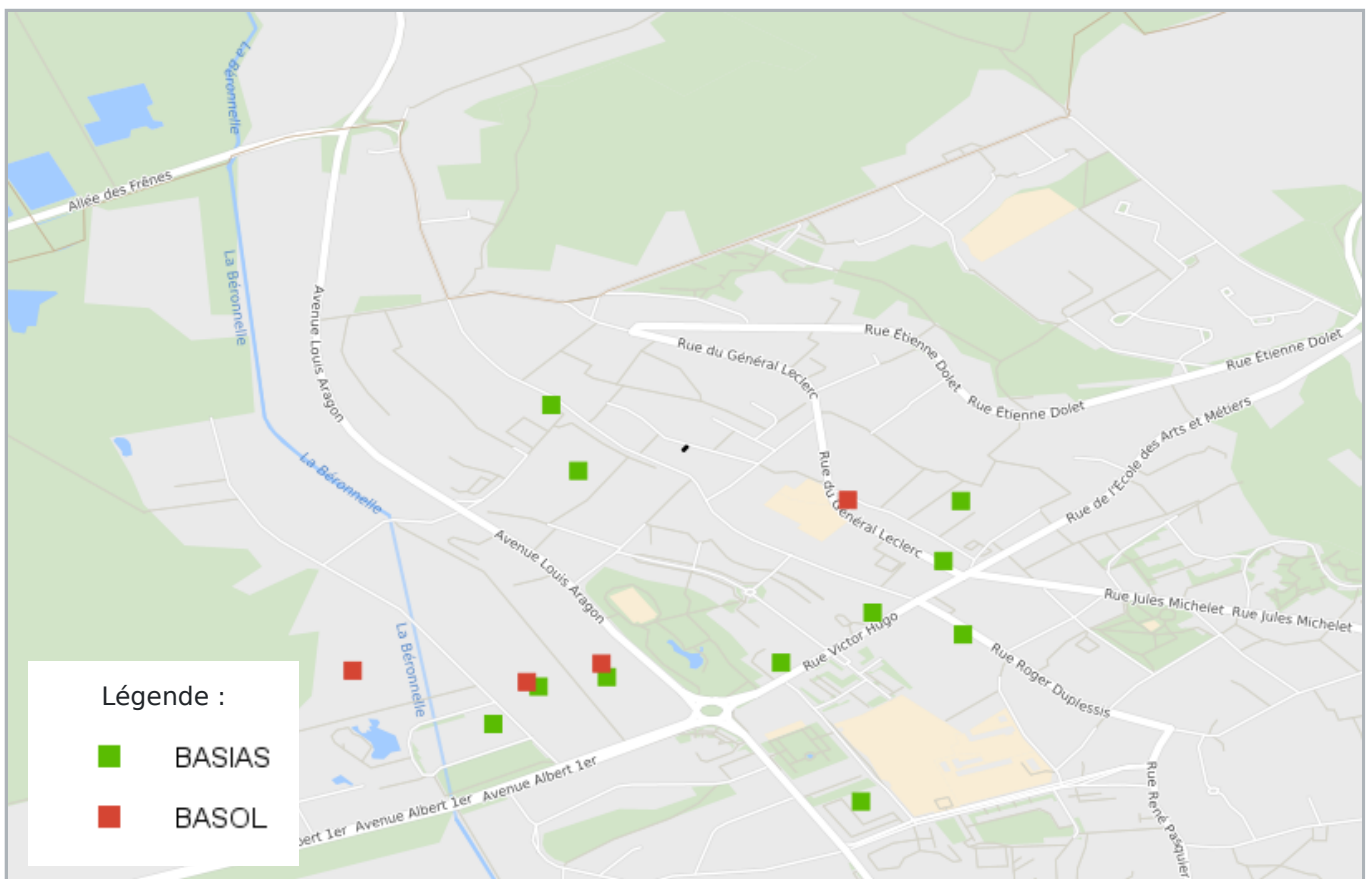
RADON



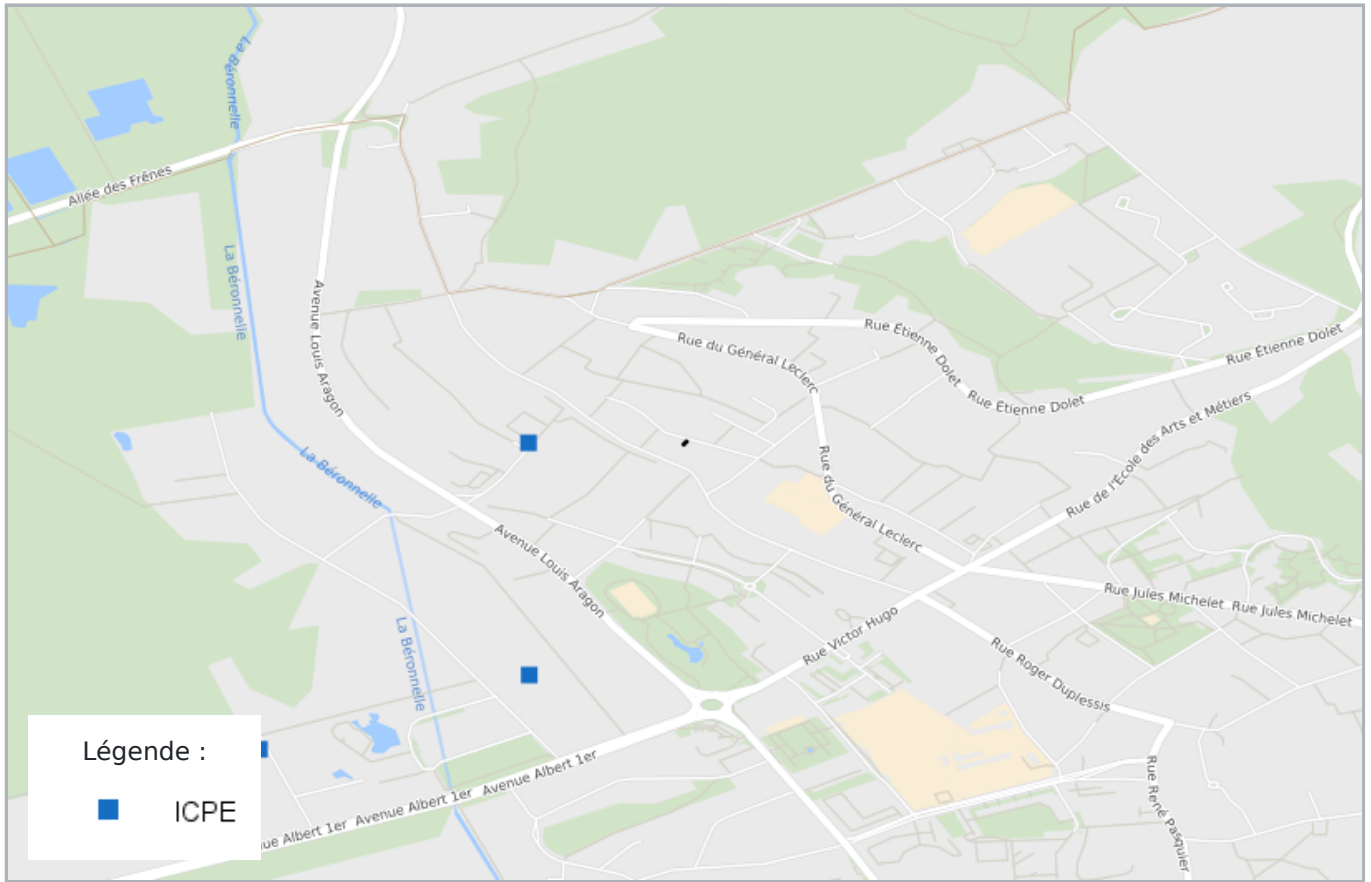
CARTOGRAPHIE DES ZONES SISMIQUES



CARTOGRAPHIE DE POLLUTION DES SOLS (BASOL / BASIAS)



CARTOGRAPHIE DES INSTALLATIONS CLASSÉES POUR LA PROTECTION DE L'ENVIRONNEMENT (ICPE)



PLAN D'EXPOSITION AUX BRUITS (PEB)



LISTE DES SITES BASIAS (À MOINS DE 500 MÈTRES)
BASE DE DONNÉES DES SITES INDUSTRIELS ET ACTIVITÉS DE SERVICES

None Ruelle Colin LIANCOURT		127 mètres
SSP4020828	Mapa SNC (ex Mapa Hutchinson)	
Indéterminé		
75 rue Pasteur LIANCOURT		174 mètres
SSP4020831	La Franco-italienne des plastiques SA (ex Sté nouvelle de caoutchouc de Liancourt, ex Manufacture de caoutchouc de Liancourt)	
Indéterminé	<i>LAFIP SA (ex Sté nouvelle de caoutchouc de Liancourt, ex Manufacture de caoutchouc de Liancourt)</i>	
96 rue Latour LIANCOURT		334 mètres
SSP4019926	EDF/GDF (ex Ets Annebique, ex Ets Labaillif, ex Ets Salles, ex Ets Latour Frères)	
En arrêt	<i>EDF/GDF (ex usine à gaz de Liancourt)</i>	
2 rue Général Leclerc du LIANCOURT		362 mètres
SSP4021791	Idasiak (Ets)	
En arrêt		
6 rue Victor Hugo LIANCOURT		364 mètres
SSP4020832	Didier henri (Ets) (ex Magasin de cycle et d'auto Montauban)	
Indéterminé	<i>Station service BP (ex Magasin de cycle et d'auto Montauban)</i>	
28 rue Victor Hugo LIANCOURT		396 mètres
SSP4020860	Mory et cie (Ets)	
Indéterminé		
42 rue Victor Hugo LIANCOURT		415 mètres
SSP4020839	Perfect Cicle Monopole SA (ex SA Floquet Monopole)	
En arrêt		
48 rue Victor Hugo LIANCOURT		455 mètres
SSP4020842	Siccardi SA	
Indéterminé		
10 rue Victor Hugo LIANCOURT		463 mètres
SSP4020836	Duhammeaux Ets (ex Ets Alamy)	
Indéterminé	<i>Garage Duhammeaux (ex Garage Alamy)</i>	

La liste suivante contient des sites BASIAS qui ne peuvent être localisés avec précision

SSP4021792 Ramage claude (Ets) None 60140 Liancourt LIANCOURT	SSP4020856 Ferico SA ,ex Cauchi et Bollini 2 rue Latour LIANCOURT
SSP4020861 Gallet Ets None rue Victor Hugo LIANCOURT	SSP4020844 District urbain de Liancourt None 60332 Liancourt cedex LIANCOURT
SSP4020851 Collignon louis Ets None 60140 Liancourt LIANCOURT	SSP4020859 Bajac Ets None 60140 Liancourt LIANCOURT
SSP4020849 CFR Total None avenue Albert 1er LIANCOURT	SSP4020852 Deyeux Ets None 60140 Liancourt LIANCOURT
SSP4020854 Bresloise d'engrais Sté None 60140 Liancourt LIANCOURT	SSP4020853 Lucas armand (Ets) None 60140 Liancourt LIANCOURT
SSP4021824 Moritz Ets None 60140 Liancourt LIANCOURT	SSP4020858 Faux Ets 5 rue Jean Macé LIANCOURT

LISTE DES SITES BASOL (À MOINS DE 500 MÈTRES)

BASE DE DONNÉES DE POLLUTION DES SOL

		210 mètres
SSP000916501	<i>Le site de Liancourt a accueilli une usine fabriquant du gaz à partir de la distillation de la houille. Actuellement, il est utilisé pour les besoins d'EDF/GDF.</i>	
Ancienne usine à gaz		
		275 mètres
SSP000587201	<i>La société PCE y exploitait des installations de fabrication de pièces moteur pour voitures (chemises et pistons) autorisées par arrêté préfectoral du 26 mars 1984 (fonderie de métaux non ferreux, traitement des métaux par voie chimique, travail mécanique des métaux). La cessation d'activité a été déclarée en 1999. Un diagnostic de l'état des sols et des eaux souterraines a été réalisé en 1997, complété en 1999. Les investigations réalisées en 1997/1999 ont détectées : - ponctuellement des hydrocarbures dans les sols (jusqu'à 27 600mg/kg [zone excavée en 2000]) - une contamination de la nappe aux hydrocarbures (jusqu'à 4.3mg/l), trichloroéthylène (jusqu'à 24 000µg/l), 1-2 dichloroéthylène (jusqu'à 3000µg/l), au chlorure de vinyle (jusqu'à 170µg/l) et au 1-1 dichloroéthylène, 1-1 dichloroéthane, tetrachloroéthylène. L'Evaluation simplifiée des risques menée conclut à un classement de catégorie 2, soit un site à surveiller et recommande la dépollution de la nappe d'eau souterraine. La société PCE a communiqué une évaluation détaillée des risques en mars 2001, pour un usage industriel, qui conclut à un niveau de risque acceptable concernant la pollution des sols. Elle a réalisé des travaux de dépollution de la nappe, sans toutefois que les seuils de réhabilitation fixés par l'arrêté de février 2002 ne soient atteints. En mars 2015, une nouvelle évaluation environnementale (eau, sol, gaz du sol) a été conduite à la demande de la mairie de Liancourt, réalisée en référence à la méthodologie nationale établie par les circulaires du 8 février 2007 et les outils méthodologiques concernant la gestion des sites pollués. Cette évaluation conclut à une pollution des sols et de la nappe d'eau souterraine toujours présentes (Problématique sol : métaux (Cuivre et Nickel), hydrocarbures totaux (HCT), COHV, impact localisé en PCB). L'usage futur étant indéfini au moment de l'étude, la compatibilité n'a pas été évaluée. Observations: Dossier de cessation d'activités du 27 octobre 1999 comportant le diagnostic environnemental</i>	
PCE (Perfect Circle Europe)		
		345 mètres
SSP000417301	<i>Les activités de la société Ateliers SICCARDI consistaient en la fabrication de pièces mécaniques pour l'automobile avec le stockage de déchets métalliques issus de l'activité sur le terrain en friche à l'arrière du bâtiment dit « C », bâtiment correspondant au hangar de la parcelle AA n°9. Depuis, ces déchets ont été éliminés dans des filières appropriées. Avant 1965, la société BAJAC, spécialisée dans la fabrication de charrues et de matériels agricoles, avait comme activité l'utilisation de forges permettant de former les pièces à chaud et la présence d'une fonderie permettant de créer les différents alliages nécessaires à l'activité du site. Le site est à l'arrêt depuis l'été 2007. La société est en liquidation judiciaire depuis le 13 mars 2007. Le diagnostic des sols réalisé dans le cadre de la cessation d'activité a mis en évidence les impacts suivants : Zone Hangar : - Zone ancienne décharge : anomalies en métaux, impacts en hydrocarbures, anomalies sur lixiviat en sulfates, fraction soluble, nickel et molybdène - Zone des cuves aériennes : anomalies en métaux, teneurs significatives en hydrocarbures totaux et aromatiques (HCT, HAP) - Zone des cuves enterrées : anomalies en métaux, source de pollution concentrée en hydrocarbures totaux (HCT) et traces d'hydrocarbures polyaromatiques (HAP) - Zone bâtiment : anomalies en métaux, impact en hydrocarbures totaux (HCT) au droit d'un sondage et en hydrocarbures polyaromatiques (HAP) au droit de deux sondages ainsi que des traces de solvants chlorés. Zone Usine : - Impacts en hydrocarbures totaux de fractions majoritairement non volatiles , - Impact en Xylène, - Présence d'hydrocarbures polyaromatiques, - Traces de PCB. Avec quatre zones de pollution concentrées identifiées : - Zone T1/S10 au droit de l'ancienne décharge (HCT,HAP), - Zone T2 au droit de l'ancienne décharge (HCT), - Zone des cuves enterrées Siccardi Hangar (HCT), - Zone des cuves Siccardi Usine (HCT, BTEX). Aucune mesure de réhabilitation n'a été réalisée. Observations: Mémoire de cessation d'activité, étude simplifiée des risques (réf. 171 91 48) BUREAU VERITAS, Juin 2007 Etude historique et documentaire, SOLER ENVIRONNEMENT, Février 2015 DIAGNOSTIC DE L'ETAT DES MILIEUX - SOLER environnement (2015.02132) du 05/07/2016</i>	
Ateliers Siccardi		

LISTE DES SITES ICPE (À MOINS DE 500 MÈTRES)

INSTALLATIONS CLASSÉES POUR LA PROTECTION DE L'ENVIRONNEMENT

75 rue Pasteur 60140 Liancourt		180 mètres
CGT ALKOR DRAKA	Fabrication de produits métalliques, à l'exception des machines et des équipements	
Non Seveso	https://www.georisques.gouv.fr/risques/installations/donnees/details/0005101274	
48 RUE VICTOR HUGO 60140 Liancourt		450 mètres
SICCARDI / ATELIERS		
Non Seveso	https://www.georisques.gouv.fr/risques/installations/donnees/details/0005101276	



Préfecture : Oise
Commune : LIANCOURT

Déclaration de sinistres indemnisés

en application du IV de l'article L 125-5 du Code l'environnement

Adresse de l'immeuble

173 Rue Latour Prolongée
60140 LIANCOURT

Sinistres indemnisés dans le cadre d'une reconnaissance de l'état de catastrophe

Cochez les cases **OUI** ou **NON**

si, à votre connaissance, l'immeuble a fait l'objet d'une indemnisation suite à des dommages consécutifs à chacun des événements

Arrêtés de reconnaissance de l'état de catastrophes au profit de la commune

Catastrophe naturelle	Début	Fin	Arrêté	Jo du	Indemnisation	
Inondations Remontée Nappe	05/01/2001	09/01/2001	29/05/2001	14/06/2001	<input type="checkbox"/> OUI	<input type="checkbox"/> NON
Inondations Remontée Nappe	20/03/2001	02/04/2001	29/08/2001	26/09/2001	<input type="checkbox"/> OUI	<input type="checkbox"/> NON
Inondations et/ou Coulées de Boue	02/01/2003	03/01/2003	03/10/2003	19/10/2003	<input type="checkbox"/> OUI	<input type="checkbox"/> NON
Inondations et/ou Coulées de Boue	01/07/1995	01/07/1995	28/09/1995	15/10/1995	<input type="checkbox"/> OUI	<input type="checkbox"/> NON
Mouvement de Terrain	25/12/1999	29/12/1999	29/12/1999	30/12/1999	<input type="checkbox"/> OUI	<input type="checkbox"/> NON
Inondations et/ou Coulées de Boue	25/12/1999	29/12/1999	29/12/1999	30/12/1999	<input type="checkbox"/> OUI	<input type="checkbox"/> NON

Etabli le :

Nom et visa du vendeur

Visa de l'acquéreur

Cachet / Signature en cas de prestataire ou mandataire

Pour en savoir plus, chacun peut consulter en préfecture ou en mairie, le dossier départemental sur les risques majeurs, le document d'information communal sur les risques majeurs et, sur internet, le site portail dédié à la prévention des risques majeurs : www.georisques.gouv.fr



SARL AGENCE DIAG EXPERT ADE
43 RUE DE MEAUX
60300 SENLIS FR

COURTIER

CARENE ASSCES PACT OFFICE

132 RUE BOSSUET

69006 LYON

Tél : 04 72 41 96 96

Fax : 04 72 40 99 96

Portefeuille : 0201351084

Vos références :

Contrat n° 6813566904

Client n° 0528771220

AXA France IARD, atteste que :

**SARL AGENCE DIAG EXPERT ADE
43 RUE DE MEAUX
60300 SENLIS**

est titulaire d'un contrat d'assurance **N° 6813566904** garantissant les conséquences pécuniaires de la Responsabilité Civile pouvant lui incomber en raison de l'exercice des activités suivantes :

Diagnostics Techniques Immobilier :

Diagnostics relevant du DDT (Dossier de Diagnostic Technique) soumis à obligation d'assurance :

- Le constat de risque d'exposition au plomb prévu aux articles L. 1334-5 et L. 1334-6 du code de la santé publique
- L'état relatif à la présence de termites dans le bâtiment prévu à l'article L. 133-6 du Code de la construction et de l'habitation
- L'état de l'installation intérieure de gaz prévu à l'article L. 134-6 du Code de la Construction et de l'Habitation
- Le diagnostic de performance énergétique
- L'état de l'installation intérieure d'électricité prévu à l'article L. 134-7 du Code de la Construction et de l'Habitation

Diagnostics relevant du DDT (Dossier de Diagnostic Technique) non soumis à obligation d'assurance :

- L'état des risques et pollution ERP
- Lutte contre la méréule

Diagnostics accessoires ne relevant pas du DDT :

- Contrôle périodique amiante
- Diagnostic amiante avant/après travaux / démolition
- Contrôle visuel après travaux (norme NF P 46-021)
- Diagnostic amiante avant vente
- Dossier technique amiante
- Contrôle visuel après travaux de retrait de MPCA
- Dossier amiante partie privative (DAPP)
- Etat parasitaire relatif à la présence d'insectes xylophages, à larves, nidificateurs et de champignons lignivores.
- Recherche de plomb avant/après travaux

Diagnostic du risque d'intoxication au plomb (DRIP)

Loi Carrez

Certificat de norme d'habitabilité dans le cadre de l'obtention d'un prêt conventionné et/ou d'un prêt à taux zéro.

Etat des lieux locatifs

Diagnostic technique SRU,

Diagnostic humidité

Diagnostic métrage habitable loi Boutin

Diagnostic accessibilité (hors ERP) **à l'exclusion de toute mission ou d'immixtion, même partielle, en maîtrise d'œuvre ou préconisation technique portant sur des ouvrages visés par les articles 1792 à 1792-6 du Code Civil**

Diagnostic Audit Energétique dans les maisons individuelles.

A l'exclusion de toute une mission de maîtrise d'œuvre et qu'il ne mette pas en relation les clients avec des professionnels du bâtiment. Dans le cas contraire, aucune garantie ne sera accordée au titre du contrat responsabilité civile.

A l'exclusion de :

- Toute activité d'extraction, d'exploitation et d'enlèvement d'amiante,

- Toute immixtion en maîtrise d'œuvre ou préconisation technique portant sur des ouvrages visés par les Articles 1792 à 1792-6 du Code Civil, des missions de contrôle technique visées par le Code de la Construction de de l'Habitat, des missions relevant de bureau d'études,

- Toutes activités relevant de l'exercice d'une profession réglementée autre que celle de diagnostiqueur immobilier telle que le conseil juridique ou la gestion immobilière et toutes activités de conseil et de bureau d'études industrielles.

La garantie s'exerce à concurrence des montants de garanties figurant dans le tableau ci-après.

La présente attestation ne peut engager l'Assureur au-delà des limites et conditions du contrat auquel elle se réfère.

La présente attestation est valable pour la période du **01/09/2023** au **01/09/2024** sous réserve des possibilités de suspension ou de résiliation en cours d'année d'assurance pour les cas prévus par le Code des Assurances ou le contrat.

Fait à PARIS le 5 octobre 2023

Pour la société :



AXA France IARD SA

Société anonyme au capital de 214 799 030 Euros

Siège social : 313, Terrasses de l'Arche - 92727 Nanterre Cedex 722 057 460 R.C.S. Nanterre
Entreprise régie par le Code des assurances - TVA intracommunautaire n° FR 14 722 057 460

Opérations d'assurances exonérées de TVA - art. 261-C CGI - sauf pour les garanties portées par AXA Assistance

NATURE DES GARANTIES	LIMITES DES GARANTIES
<p>Tous dommages corporels, matériels et immatériels consécutifs confondus (autres que ceux visés au paragraphe « Autres garanties » ci-après)</p> <p>Dont :</p> <ul style="list-style-type: none"> • Dommages corporels • Dommages matériels et immatériels consécutifs confondus • Dommages immatériels non consécutifs • Dommages aux biens confiés 	<p>9 000 000 € par année d'assurance</p> <p>9 000 000 € par année d'assurance</p> <p>1 200 000 € par année d'assurance</p> <p>150.000 € par année d'assurance</p> <p>150 000 € par sinistre</p>
Autres garanties :	
Tous dommages relevant d'une obligation d'assurance	500 000 € par année d'assurance dont 300 000 € par sinistre
<p>Les risques environnementaux (Article 3.4 des conditions générales) :</p> <p>Atteinte à l'environnement accidentelle tous dommages confondus dont :</p> <p>Le préjudice écologique (y compris les frais de prévention) et responsabilité environnementale</p>	<p>1.000.000 € par année d'assurance</p> <p>100.000 € par année d'assurance</p>

AXA France IARD SA

WE-CERT CERTIFICAT DE COMPETENCES DIAGNOSTIQUEUR IMMOBILIER

«Version 01»

Décerné à : **PERTHUISOT Christophe**

Sous le numéro : **C2021-SE06-048**

Domaine (S) concerné (S)	VALIDITE
DIAGNOSTIC DE PERFORMANCE ENERGETIQUE (SANS MENTION)	Du 15/09/2022 Au 01/08/2028
DIAGNOSTIC DE PERFORMANCE ENERGETIQUE (MENTION)	Du 15/09/2022 Au 01/08/2028
DIAGNOSTIC DE L'ÉTAT DES INSTALLATIONS INTERIEURES DE GAZ	Du 15/09/2022 Au 01/08/2028
DIAGNOSTIC DE L'ÉTAT DES INSTALLATIONS ELECTRIQUES DES IMMEUBLES A USAGE D'HABITATION	Du 15/09/2022 Au 01/08/2028
DIAGNOSTIC CONSTAT DES RISQUES D'EXPOSITION AU PLOMB	Du 15/09/2022 Au 01/08/2028
DIAGNOSTIC DE REPERAGE DES MATERIAUX ET PRODUITS CONTENANT DE L'AMIANTE DANS LES IMMEUBLES BATIS (SANS MENTION)	Du 15/09/2022 Au 01/08/2028
DIAGNOSTIC DE REPERAGE DES MATERIAUX ET PRODUITS CONTENANT DE L'AMIANTE DANS LES IMMEUBLES BATIS (MENTION)	Du 15/09/2022 Au 01/08/2028
DIAGNOSTIC ETAT DU BATIMENT RELATIF A LA PRESENCE DE TERMITES (METROPOLE)	Du 15/09/2022 Au 01/08/2028
DIAGNOSTIC ETAT DU BATIMENT RELATIF A LA PRESENCE DE TERMITES (DROM-COM)	X

Les compétences répondent aux exigences définies en vertu du code de la construction et de l'habitation (art. L.271-4 et suivants, R.271-1 et suivants ainsi que leurs arrêtés d'application*) pour les diagnostics réglementaires. La preuve de conformité a été apportée par l'évaluation certification. Ce certificat est valable à condition que les résultats des divers audits de surveillance soient pleinement satisfaisants.

* Arrêté du 24 décembre 2021 définissant les critères de certification des opérateurs de diagnostic technique et des organismes de formation et d'accréditation des organismes de certification.

Délivré à Thionville, le 15/09/2022

Par WE-CERT

Mme. Julie HOFFMANN - Responsable de certification



WE CERT
16 rue de Villars
57100 THIONVILLE
TEL. 03 72 52 02 45
SIRET 888 519 956 00013 - APE 7120B