

Etat des Risques et Pollutions

En application des articles L125-5 à 7 et R125-26 du code de l'environnement.

Référence : 451200466
 Pour le compte de SC DIAG

Date de réalisation : 5 octobre 2024 (Valable 6 mois)
 Selon les informations mises à disposition par arrêté préfectoral :
 du 20 septembre 2018.

REFERENCES DU BIEN

Adresse du bien
 216 Rue de la Selle
 45200 Amilly

Référence(s) cadastrale(s):
AB0124, AB0604

ERP établi selon les parcelles localisées au cadastre.

Vendeur
Succession de M. LACMI André



SYNTHESES

A ce jour, la commune est soumise à l'obligation d'Information Acquéreur Locataire (IAL). Une déclaration de sinistre indemnisé est nécessaire.

| Etat des Risques et Pollutions (ERP) | | | | | | |
|--|--------------------|----------------------|------------|----------------|---------|------|
| Votre commune | | | | Votre immeuble | | |
| Type | Nature du risque | Etat de la procédure | Date | Concerné | Travaux | Réf. |
| PPRn | Inondation | révisé | 05/12/2023 | non | non | p.4 |
| SIS ⁽¹⁾ | Pollution des sols | approuvé | 18/07/2024 | non | - | p.4 |
| SIS | Pollution des sols | approuvé | 08/07/2019 | non | - | p.4 |
| SIS | Pollution des sols | approuvé | 24/06/2020 | non | - | p.4 |
| Zonage de sismicité : 1 - Très faible ⁽²⁾ | | | | non | - | - |
| Zonage du potentiel radon : 1 - Faible ⁽³⁾ | | | | non | - | - |
| Commune non concernée par la démarche d'étude du risque lié au recul du trait de côte. | | | | | | |

| Etat des risques approfondi (Synthèse Risque Argile / ENSA / ERPS) | Concerné | Détails |
|--|----------|----------------------------|
| Zonage du retrait-gonflement des argiles | Oui | Aléa Moyen |
| Plan d'Exposition au Bruit ⁽⁴⁾ | Non | - |
| Basias, Basol, Icpe | Oui | 8 sites* à - de 500 mètres |

*ce chiffre ne comprend pas les sites non localisés de la commune.

(1) Secteur d'Information sur les Sols.







(2) Zonage sismique de la France d'après l'annexe des articles R563-1 à 8 du Code de l'Environnement modifiés par les Décrets n°2010-1254 et n°2010-1255 du 22 octobre 2010 ainsi que par l'Arrêté du 22 octobre 2010 (nouvelles règles de construction parasismique - EUROCODE 8).

(3) Situation de l'immeuble au regard des zones à potentiel radon du territoire français définies à l'article R.1333-29 du code de la santé publique modifié par le Décret n°2018-434 du 4 juin 2018, délimitées par l'Arrêté interministériel du 27 juin 2018.

(4) Information cartographique consultable en mairie et en ligne à l'adresse suivante : <https://www.geoportail.gouv.fr/donnees/plan-dexposition-au-bruit-peb>

Attention, les informations contenues dans le second tableau de synthèse ci-dessus sont données à titre informatif. Pour plus de détails vous pouvez commander un Etat des risques approfondi.

Attention, les informations contenues dans ce tableau de synthèse sont données à titre informatif et ne sont pas détaillées dans ce document.

| Etat des risques complémentaires (Géorisques) | | | |
|--|---|------------|---|
| Risques | | Concerné | Détails |
|  Inondation | TRI : Territoire à Risque important d'Inondation | Non | - |
| | AZI : Atlas des Zones Inondables | Non | - |
| | PAPI : Programmes d'actions de Prévention des Inondations | Oui | <i>Présence d'un PAPI sur la commune sans plus d'informations sur l'exposition du bien.</i> |
| | Remontées de nappes | Oui | <i>Zones potentiellement sujettes aux inondations de cave, fiabilité MOYENNE (dans un rayon de 500 mètres).</i> |
|  Installation nucléaire | | Non | - |
|  Mouvement de terrain | | Non | - |
|  Pollution des sols, des eaux ou de l'air | BASOL : Sites pollués ou potentiellement pollués | Non | - |
| | BASIAS : Sites industriels et activités de service | Oui | <i>Le bien se situe dans un rayon de 500 mètres d'un ou plusieurs sites identifiés.</i> |
| | ICPE : Installations industrielles | Oui | <i>Le bien se situe dans un rayon de 1000 mètres d'une ou plusieurs installations identifiées.</i> |
|  Cavités souterraines | | Non | - |
|  Canalisation TMD | | Non | - |

Source des données : <https://www.georisques.gouv.fr/>

SOMMAIRE

| | |
|--|----|
| Synthèses..... | 1 |
| Imprimé officiel..... | 5 |
| Procédures ne concernant pas l'immeuble..... | 6 |
| Déclaration de sinistres indemnisés..... | 8 |
| Argiles - Information relative aux travaux non réalisés | 9 |
| Prescriptions de travaux, Documents de référence, Conclusions..... | 10 |
| Annexes..... | 11 |

État des Risques et Pollutions

Cet état, à remplir par le vendeur ou le bailleur, est destiné à être joint en annexe d'un contrat de vente ou de location d'un bien immobilier et à être remis, dès la première visite, au potentiel acquéreur par le vendeur ou au potentiel locataire par le bailleur. Il doit dater de moins de 6 mois et être actualisé, si nécessaire, lors de l'établissement de la promesse de vente, du contrat préliminaire, de l'acte authentique ou du contrat de bail.

Situation du bien immobilier (bâti ou non bâti)

Document réalisé le : 05/10/2024

Parcelle(s) : AB0124, AB0604
216 Rue de la Selle 45200 Amilly

Situation de l'immeuble au regard de plans de prévention des risques naturels [PPRn]

| | | | |
|--|----------------------------------|------------------------------|---|
| L'immeuble est situé dans le périmètre d'un PPRn | prescrit | oui <input type="checkbox"/> | non <input checked="" type="checkbox"/> |
| L'immeuble est situé dans le périmètre d'un PPRn | appliqué par anticipation | oui <input type="checkbox"/> | non <input checked="" type="checkbox"/> |
| L'immeuble est situé dans le périmètre d'un PPRn | approuvé | oui <input type="checkbox"/> | non <input checked="" type="checkbox"/> |

Les risques naturels pris en compte sont liés à :

(les risques grisés ne font pas l'objet d'une procédure PPR sur la commune)

| | | | | |
|---|---|--|--|--|
| Inondation <input type="checkbox"/> | Crue torrentielle <input type="checkbox"/> | Remontée de nappe <input type="checkbox"/> | Submersion marine <input type="checkbox"/> | Avalanche <input type="checkbox"/> |
| Mouvement de terrain <input type="checkbox"/> | Mvt terrain-Sécheresse <input type="checkbox"/> | Séisme <input type="checkbox"/> | Cyclone <input type="checkbox"/> | Eruption volcanique <input type="checkbox"/> |
| Feu de forêt <input type="checkbox"/> | autre <input type="checkbox"/> | | | |

| | | |
|---|------------------------------|---|
| L'immeuble est concerné par des prescriptions de travaux dans le règlement du ou des PPRn | oui <input type="checkbox"/> | non <input checked="" type="checkbox"/> |
| si oui, les travaux prescrits par le règlement du PPR naturel ont été réalisés | oui <input type="checkbox"/> | non <input type="checkbox"/> |

Situation de l'immeuble au regard de plans de prévention des risques miniers [PPRm]

| | | | |
|--|----------------------------------|------------------------------|---|
| L'immeuble est situé dans le périmètre d'un PPRm | prescrit | oui <input type="checkbox"/> | non <input checked="" type="checkbox"/> |
| L'immeuble est situé dans le périmètre d'un PPRm | appliqué par anticipation | oui <input type="checkbox"/> | non <input checked="" type="checkbox"/> |
| L'immeuble est situé dans le périmètre d'un PPRm | approuvé | oui <input type="checkbox"/> | non <input checked="" type="checkbox"/> |

Les risques miniers pris en compte sont liés à :

(les risques grisés ne font pas l'objet d'une procédure PPR sur la commune)

| | | | | |
|---|---|---------------------------------------|------------------------------------|--|
| Risque miniers <input type="checkbox"/> | Affaissement <input type="checkbox"/> | Effondrement <input type="checkbox"/> | Tassement <input type="checkbox"/> | Emission de gaz <input type="checkbox"/> |
| Pollution des sols <input type="checkbox"/> | Pollution des eaux <input type="checkbox"/> | autre <input type="checkbox"/> | | |

| | | |
|---|------------------------------|---|
| L'immeuble est concerné par des prescriptions de travaux dans le règlement du ou des PPRm | oui <input type="checkbox"/> | non <input checked="" type="checkbox"/> |
| si oui, les travaux prescrits par le règlement du PPR miniers ont été réalisés | oui <input type="checkbox"/> | non <input type="checkbox"/> |

Situation de l'immeuble au regard de plans de prévention des risques technologiques [PPRT]

| | | | |
|--|-----------------|------------------------------|---|
| L'immeuble est situé dans le périmètre d'un PPRt | prescrit | oui <input type="checkbox"/> | non <input checked="" type="checkbox"/> |
| L'immeuble est situé dans le périmètre d'un PPRt | approuvé | oui <input type="checkbox"/> | non <input checked="" type="checkbox"/> |

Les risques technologiques pris en compte sont liés à :

(les risques grisés ne font pas l'objet d'une procédure PPR sur la commune)

| | | | | |
|--|--|---|--|-------------------------------------|
| Risque Industriel <input type="checkbox"/> | Effet thermique <input type="checkbox"/> | Effet de surpression <input type="checkbox"/> | Effet toxique <input type="checkbox"/> | Projection <input type="checkbox"/> |
|--|--|---|--|-------------------------------------|

L'immeuble est situé en secteur d'expropriation ou de délaissement

L'immeuble est situé en zone de prescription

Si la transaction concerne un logement, les travaux prescrits ont été réalisés

Si la transaction ne concerne pas un logement, l'information sur le type de risques auxquels l'immeuble est exposé ainsi que leur gravité, probabilité et cinétique, est jointe à l'acte de vente ou au contrat de location*

*Information à compléter par le vendeur / bailleur, disponible auprès de la Préfecture

| | | |
|---|------------------------------|---|
| L'immeuble est concerné par des prescriptions de travaux dans le règlement du ou des PPRt | oui <input type="checkbox"/> | non <input checked="" type="checkbox"/> |
| si oui, les travaux prescrits par le règlement du PPR miniers ont été réalisés | oui <input type="checkbox"/> | non <input type="checkbox"/> |

Situation de l'immeuble au regard du zonage sismique réglementaire

L'immeuble est situé dans une zone de sismicité classée en :

| | | | | |
|--|---------------------------------|---------------------------------|---------------------------------|---------------------------------|
| zone 1 <input checked="" type="checkbox"/> | zone 2 <input type="checkbox"/> | zone 3 <input type="checkbox"/> | zone 4 <input type="checkbox"/> | zone 5 <input type="checkbox"/> |
| Très faible | Faible | Modérée | Moyenne | Forte |

Situation de l'immeuble au regard du zonage réglementaire à potentiel radon

L'immeuble se situe dans une zone à potentiel radon :

| | | |
|--|----------------------------------|---------------------------------|
| zone 1 <input checked="" type="checkbox"/> | zone 2 <input type="checkbox"/> | zone 3 <input type="checkbox"/> |
| Faible | Faible avec facteur de transfert | Significatif |

Information relative aux sinistres indemnisés par l'assurance suite à une catastrophe N/M/T (catastrophe naturelle, minière ou technologique)

L'immeuble a donné lieu au versement d'une indemnité à la suite d'une catastrophe N/M/T*

oui non

*Information à compléter par le vendeur / bailleur

Information relative à la pollution des sols

L'immeuble est situé dans un Secteur d'Information sur les Sols (SIS)

oui non

Selon les informations mises à disposition par l'arrêté préfectoral 45-2024-07-18-00004 du 18/07/2024 portant création des SIS dans le département

Situation de l'immeuble au regard du recul du trait de côte (RTC)

L'immeuble est situé sur une commune concernée par le recul du trait de côte et listée par décret

oui non

L'immeuble est situé dans une zone exposée au recul du trait de côte identifiée par un document d'urbanisme :

oui, à horizon d'exposition de 0 à 30 ans oui, à horizon d'exposition de 30 à 100 ans non zonage indisponible

L'immeuble est concerné par des prescriptions applicables à cette zone

oui non

L'immeuble est concerné par une obligation de démolition et de remise en état à réaliser

oui non

*Information à compléter par le vendeur / bailleur

Parties concernées

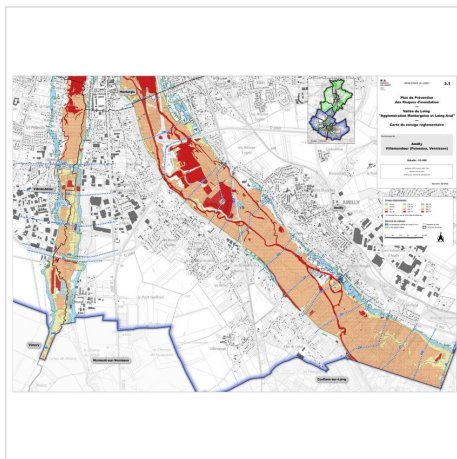
| | | | | | |
|------------------|------------------------------|---|--|----|--|
| Vendeur | Succession de M. LACMI André | à | | le | |
| Acquéreur | | à | | le | |

Attention ! S'ils n'impliquent pas d'obligation ou d'interdiction réglementaire particulière, les aléas connus ou prévisibles qui peuvent être signalés dans les divers documents d'information préventive et concerner le bien immobilier, ne sont pas mentionnés par cet état.

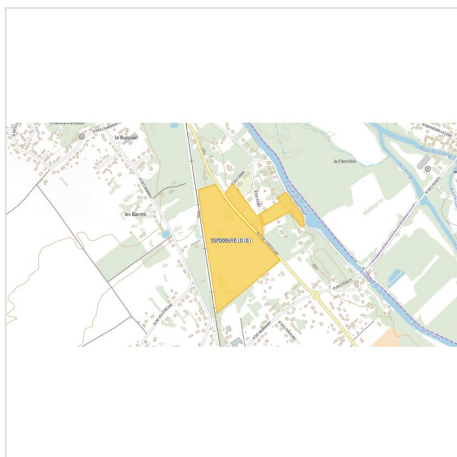
Cartographies ne concernant pas l'immeuble

Au regard de sa position géographique, l'immeuble n'est pas concerné par :

Le PPRn Inondation, révisé le 05/12/2023



Le SIS Pollution des sols, approuvé le 18/07/2024



Le SIS Pollution des sols, approuvé le 08/07/2019



Le SIS Pollution des sols, approuvé le 24/06/2020



Déclaration de sinistres indemnisés

en application des articles L 125-5 et R125-26 du Code de l'environnement

Si, à votre connaissance, l'immeuble a fait l'objet d'une indemnisation suite à des dommages consécutifs à des événements ayant eu pour conséquence la publication d'un arrêté de catastrophe naturelle, cochez ci-dessous la case correspondante dans la colonne "Indemnisé".

Arrêtés CATNAT sur la commune

| Risque | Début | Fin | JO | Indemnisé |
|---|------------|------------|------------|--------------------------|
| Sécheresse et réhydratation - Tassements différentiels | 01/04/2022 | 30/06/2022 | 08/09/2023 | <input type="checkbox"/> |
| Sécheresse et réhydratation - Tassements différentiels | 01/07/2019 | 30/09/2019 | 12/06/2020 | <input type="checkbox"/> |
| Sécheresse et réhydratation - Tassements différentiels | 01/07/2018 | 31/12/2018 | 22/06/2019 | <input type="checkbox"/> |
| Par une crue (débordement de cours d'eau) - Par ruissellement et coulée de boue | 28/05/2016 | 05/06/2016 | 09/06/2016 | <input type="checkbox"/> |
| Inondation - Par ruissellement et coulée de boue | 02/05/2015 | 04/05/2015 | 22/01/2016 | <input type="checkbox"/> |
| Inondation - Par ruissellement et coulée de boue | 19/06/2013 | 19/06/2013 | 13/09/2013 | <input type="checkbox"/> |
| Inondation - Par ruissellement et coulée de boue | 02/02/2013 | 03/02/2013 | 25/05/2013 | <input type="checkbox"/> |
| Sécheresse et réhydratation - Tassements différentiels | 01/04/2011 | 30/06/2011 | 02/08/2012 | <input type="checkbox"/> |
| Sécheresse et réhydratation - Tassements différentiels | 01/01/2006 | 31/03/2006 | 23/04/2008 | <input type="checkbox"/> |
| Par une crue (débordement de cours d'eau) - Par ruissellement et coulée de boue | 10/06/2004 | 10/06/2004 | 15/01/2005 | <input type="checkbox"/> |
| Par une crue (débordement de cours d'eau) - Par ruissellement et coulée de boue | 25/12/1999 | 29/12/1999 | 30/12/1999 | <input type="checkbox"/> |
| Mouvement de terrain | | | | |
| Sécheresse et réhydratation - Tassements différentiels | 01/10/1996 | 30/06/1998 | 05/02/1999 | <input type="checkbox"/> |
| Sécheresse et réhydratation - Tassements différentiels | 01/01/1996 | 30/09/1996 | 28/03/1998 | <input type="checkbox"/> |
| Sécheresse et réhydratation - Tassements différentiels | 01/10/1993 | 31/12/1995 | 17/10/1996 | <input type="checkbox"/> |
| Par une crue (débordement de cours d'eau) - Par ruissellement et coulée de boue | 30/04/1993 | 30/04/1993 | 19/09/1993 | <input type="checkbox"/> |
| Sécheresse et réhydratation - Tassements différentiels | 01/01/1993 | 30/09/1993 | 09/07/1994 | <input type="checkbox"/> |
| Sécheresse et réhydratation - Tassements différentiels | 01/01/1992 | 31/12/1992 | 19/09/1993 | <input type="checkbox"/> |
| Sécheresse et réhydratation - Tassements différentiels | 01/01/1991 | 31/12/1991 | 17/10/1992 | <input type="checkbox"/> |
| Sécheresse et réhydratation - Tassements différentiels | 01/05/1989 | 31/12/1990 | 27/12/1991 | <input type="checkbox"/> |
| Par une crue (débordement de cours d'eau) - Par ruissellement et coulée de boue | 26/05/1987 | 26/05/1987 | 20/02/1988 | <input type="checkbox"/> |

Pour en savoir plus, chacun peut consulter en préfecture ou en mairie, le dossier départemental sur les risques majeurs, le document d'information communal sur les risques majeurs et, sur internet, le portail dédié à la prévention des risques majeurs : <https://www.georisques.gouv.fr/>

Préfecture : Orléans - Loiret
Commune : Amilly

Adresse de l'immeuble :
216 Rue de la Selle
Parcelle(s) : AB0124, AB0604
45200 Amilly
France

Etabli le : _____

Vendeur : _____
Succession de M. LACMI André

Acquéreur : _____

Argiles - Information relative aux travaux non réalisés

Conformément aux dispositions de l'article R125-24 du Code de l'environnement pris en son dernier alinéa :

« En cas de vente du bien assuré et lorsqu'il dispose du rapport d'expertise qui lui a été communiqué par l'assureur conformément à l'article L. 125-2 du code des assurances, le vendeur joint à l'état des risques la liste des travaux permettant un arrêt des désordres existants non réalisés bien qu'ayant été indemnisés ou ouvrant droit à une indemnisation et qui sont consécutifs à des dommages matériels directs causés par le phénomène naturel de mouvements de terrain différentiels consécutifs à la sécheresse et à la réhydratation des sols survenus pendant la période au cours de laquelle il a été propriétaire du bien ».

| | Oui | Non |
|--|--------------------------|--------------------------|
| L'immeuble présente des désordres répondant aux critères énoncés dans l'article ci-dessus reproduit. | <input type="checkbox"/> | <input type="checkbox"/> |

Le vendeur doit joindre à l'état des risques la liste des travaux non encore réalisés permettant un arrêt de ces désordres.

Prescriptions de travaux

Aucune

Documents de référence

Aucun

Conclusions

L'Etat des Risques en date du 05/10/2024 fait apparaître que la commune dans laquelle se trouve le bien fait l'objet d'un arrêté préfectoral en date du 20/09/2018 en matière d'obligation d'Information Acquéreur Locataire sur les Risques Naturels, Miniers et Technologiques.

Selon les informations mises à disposition dans le Dossier Communal d'Information, le BIEN n'est concerné par aucun risque réglementé.

Sommaire des annexes

> Arrêté Préfectoral départemental du 20 septembre 2018

> Cartographies :

- Fiche d'information des acquéreurs et des locataires sur la sismicité
- Cartographie réglementaire de la sismicité
- Fiche d'information des acquéreurs et des locataires sur le risque radon

A titre indicatif, ces pièces sont jointes au présent rapport.



PRÉFET DU LOIRET

Préfecture
Direction de la citoyenneté
Bureau du contrôle de légalité et du
conseil juridique

ARRETE PREFECTORAL

portant modification de l'arrêté préfectoral du 24 janvier 2018 relatif à l'information des acquéreurs et des locataires de biens immobiliers sur les risques naturels et technologiques majeurs

Le Préfet du Loiret
Chevalier de la Légion d'Honneur
Officier de l'Ordre National du Mérite

- Vu** le code général des collectivités territoriales ;
 - Vu** le code de l'environnement, notamment les articles L. 125-5 et R. 125-23 à R. 125-27 ;
 - Vu** le décret n° 2010-1255 du 22 octobre 2010 consolidé le 1^{er} mai 2011 portant délimitation des zones de sismicité du territoire français ;
 - Vu** l'arrêté ministériel du 18 décembre 2017 modifiant l'arrêté du 19 mars 2013 portant définition du modèle d'imprimé pour l'établissement de l'état des risques naturels et technologiques ;
 - Vu** l'arrêté préfectoral du 24 janvier 2018 relatif à l'information des acquéreurs et des locataires de biens immobiliers sur les risques naturels et technologiques majeurs ;
 - Vu** l'arrêté préfectoral n°16-04 en date du 15 mars 2016 prescrivant la révision du plan de prévention des risques d'inondation de la Vallée de la Loire «Val de Sully-sur-Loire»,
 - Vu** l'arrêté préfectoral du 16 août 2017 modifiant l'arrêté n°16-04 du 15 mars 2016 prescrivant la révision du plan de prévention des risques d'inondation de la Vallée de la Loire «Val de Sully-sur-Loire»,
 - Vu** l'arrêté préfectoral du 7 février 2018 prescrivant l'ouverture d'une enquête publique du lundi 19 mars 2018 à 8h30 jusqu'au vendredi 20 avril 2018 à 16h30 sur le projet de révision du Plan de Prévention des Risques d'Inondations « Val de Sully » renommé Plan de Prévention des Risques d'Inondation des « Vals de Sully, Ouzouer et Dampierre » ,
 - Vu** l'arrêté préfectoral du 13 juin 2018 portant approbation de la révision du plan de prévention des risques d'inondation P.P.R.I. des vals de Sully, Ouzouer et Dampierre-en-Burly sur les communes de Bonnée, Bray-Saint-Aignan, Dampierre-en-Burly, Les Bordes, Lion-en-Sullias, Ouzouer-sur-Loire, Saint-Aignan-le-Jaillard, Saint-Benoit-sur-Loire, Saint-Père-sur-Loire et Sully-sur-Loire ;
- Considérant** qu'il y a lieu de modifier la liste jointe à l'arrêté préfectoral du 24 janvier 2018 relatif à l'information des acquéreurs et des locataires de biens immobiliers sur les risques naturels et technologiques majeurs pour prendre en compte les dispositions des arrêtés préfectoraux susvisés ;

Sur proposition de Monsieur le secrétaire général ;

ARRETE

Article 1^{er} : La liste des communes où s'applique l'obligation d'annexer un état des risques naturels et technologiques à tout contrat de vente ou de location, mentionnée à l'article 1^{er} de l'arrêté préfectoral du 24 janvier 2018, est remplacée par la liste jointe au présent arrêté.

Article 2 : Le présent arrêté et la nouvelle liste précédemment visée seront adressés à la chambre départementale des notaires et affichés dans les communes de Bonnée, Bray-Saint-Aignan, Dampierre-en-Burly, Les Bordes, Lion-en-Sullias, Ouzouer-sur-Loire, Saint-Aignan-le-Jaillard, Saint-Benoit-sur-Loire, Saint-Père-sur-Loire et Sully-sur-Loire.

Ils seront publiés au recueil des actes administratifs de la Préfecture du Loiret ainsi que sur le site internet des services de l'État dans le Loiret (<http://www.loiret.gouv.fr>).

La mention de cet arrêté et ses modalités de consultation seront insérées dans le journal « La République du Centre ».

Article 3 : Le secrétaire général de la préfecture du Loiret, la directrice de cabinet de la préfecture du Loiret, le directeur départemental des territoires, et les maires des communes de Bonnée, Bray-Saint-Aignan, Dampierre-en-Burly, Les Bordes, Lion-en-Sullias, Ouzouer-sur-Loire, Saint-Aignan-le-Jaillard, Saint-Benoit-sur-Loire, Saint-Père-sur-Loire et Sully-sur-Loire sont chargés, chacun en ce qui les concerne, de l'application du présent arrêté.

Fait à Orléans, le 20 septembre 2018

**Le préfet,
Pour le préfet par délégation,
Le secrétaire général**

signé :Stéphane BRUNOT

NB : Délais et voies de recours (application de la loi n° 2000-321 du 12 avril 2000 et des articles R. 421-1 et suivants du code de justice administrative)

Dans un délai de deux mois à compter de la notification ou de la publication du présent arrêté, les recours suivants peuvent être introduits en recommandé avec accusé de réception :

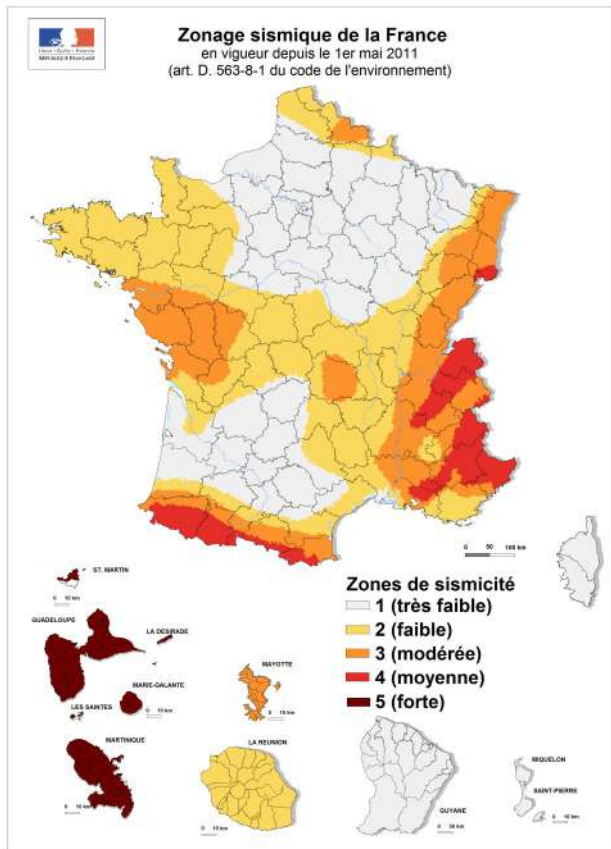
- soit un recours gracieux, adressé à M. le Préfet de la Région Centre-Val de Loire, Préfet du Loiret, 181 rue de bourgogne 45042 Orléans cedex 1

- soit un recours hiérarchique, adressé à M. le Ministre de la transition écologique et solidaire, 92055 La Défense Cedex

- soit un recours contentieux en saisissant le tribunal administratif 28 rue de la Bretonnerie 45000 Orléans

Après un recours gracieux ou hiérarchique, le délai du recours contentieux ne court qu'à compter du rejet explicite ou implicite de l'un de ces recours. Un rejet est considéré comme implicite au terme d'un silence de l'Administration pendant deux mois.

Le zonage sismique sur ma commune



Le zonage sismique de la France:

Les données de sismicité instrumentale et historique et des calculs de probabilité permettent d'aboutir à l'élaboration d'un zonage sismique. Cette analyse probabiliste représente la possibilité pour un lieu donné, d'être exposé à des secousses telluriques. Elle prend en compte la répartition spatiale non uniforme de la sismicité sur le territoire français et a permis d'établir la cartographie ci-contre qui découpe le territoire français en 5 zones de sismicité: **très faible, faible, modérée, moyenne, forte**. Les constructeurs s'appuient sur ce zonage sismique pour appliquer des dispositions de constructions adaptées au degré d'exposition **au risque sismique**.

La réglementation distingue quatre catégories d'importance (selon leur utilisation et leur rôle dans la gestion de crise):

- I – bâtiments dans lesquels il n'y a aucune activité humaine nécessitant un séjour de longue durée**
- II – bâtiments de faible hauteur, habitations individuelles**
- III – établissements recevant du public, établissements scolaires, logements sociaux**
- IV – bâtiments indispensables à la sécurité civile et à la gestion de crise (hôpitaux, casernes de pompiers, préfectures ...)**

| Pour les bâtiments neufs | | 1 | 2 | 3 | 4 | 5 |
|--------------------------|--|-----------------|------------|---------------------------|------------------------|---|
| I | | Aucune exigence | | | | |
| II | | Aucune exigence | | Règles CPMI-EC8 Zones 3/4 | Règles CPMI-EC8 Zone 5 | |
| | | Aucune exigence | Eurocode 8 | | | |
| III | | Aucune exigence | Eurocode 8 | | | |
| IV | | Aucune exigence | Eurocode 8 | | | |

Si vous habitez, construisez votre maison ou effectuez des travaux :

- en **zone 1**, aucune règle parasismique n'est imposée ;
- en **zone 2**, aucune règle parasismique n'est imposée sur les maisons individuelles et les petits bâtiments. Les règles de l'Eurocode 8 sont imposées pour les logements sociaux et les immeubles de grande taille ;
- en **zone 3 et 4**, des règles simplifiées appelées CPMI –EC8 zone 3/4 peuvent s'appliquer pour les maisons individuelles;
- en **zone 5**, des règles simplifiées appelées CPMI-EC8 zone 5 peuvent s'appliquer pour les maisons individuelles.

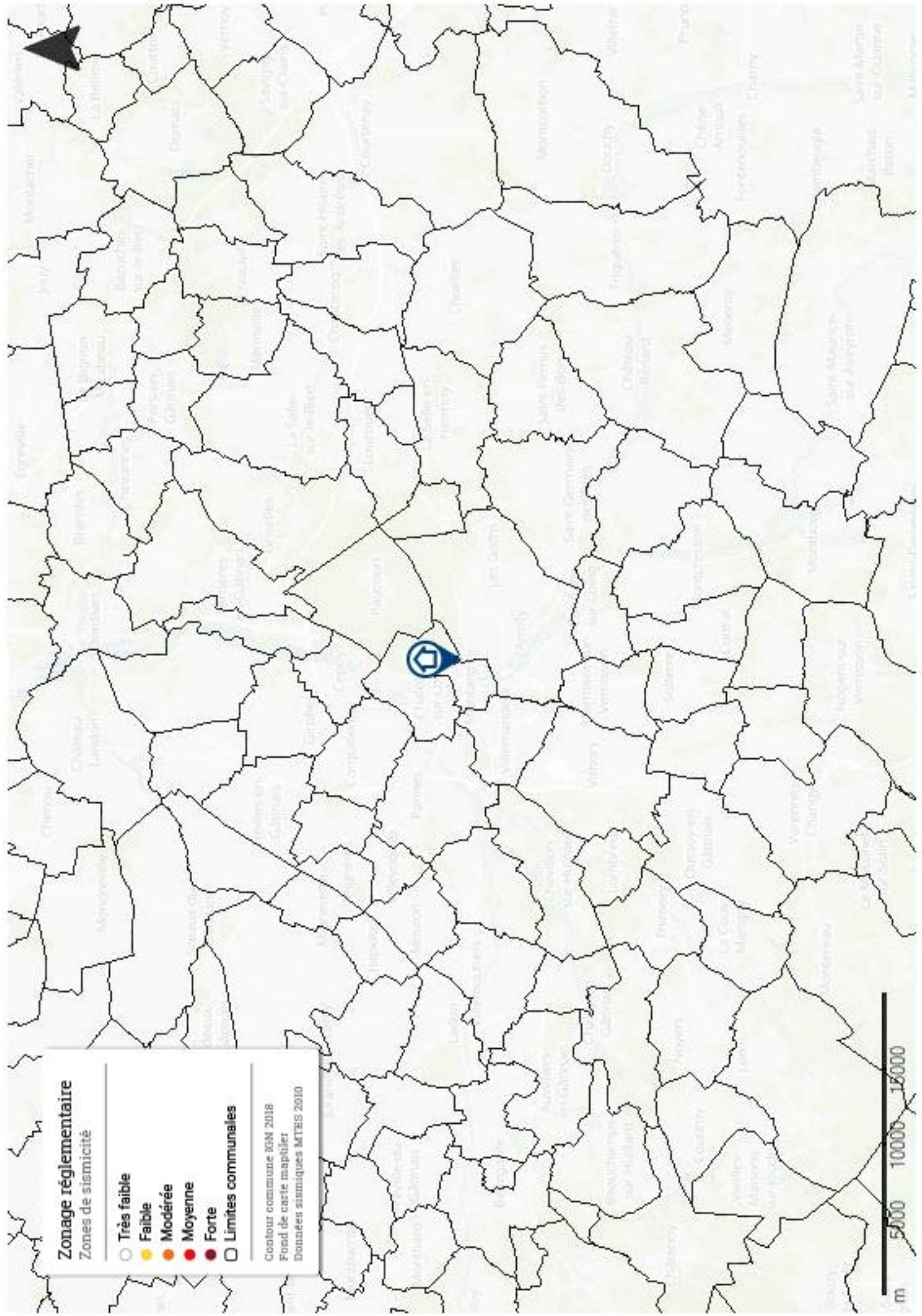
Pour connaître, votre zone de sismicité: <https://www.georisques.gouv.fr/> - rubrique « **Connaitre les risques près de chez moi** »

Le moyen le plus sûr pour résister aux effets des séismes est la construction parasismique : concevoir et construire selon les normes parasismique en vigueur, tenir compte des caractéristiques géologiques et mécaniques du sol.

Pour en savoir plus:

Qu'est-ce qu'un séisme, comment mesure-t-on un séisme ? → <https://www.georisques.gouv.fr/minformer-sur-un-risque/seisme>

Que faire en cas de séisme ? → <https://www.georisques.gouv.fr/me-preparer-me-protger/que-faire-en-cas-de-seisme>



Zonage réglementaire

Zones de sismicité

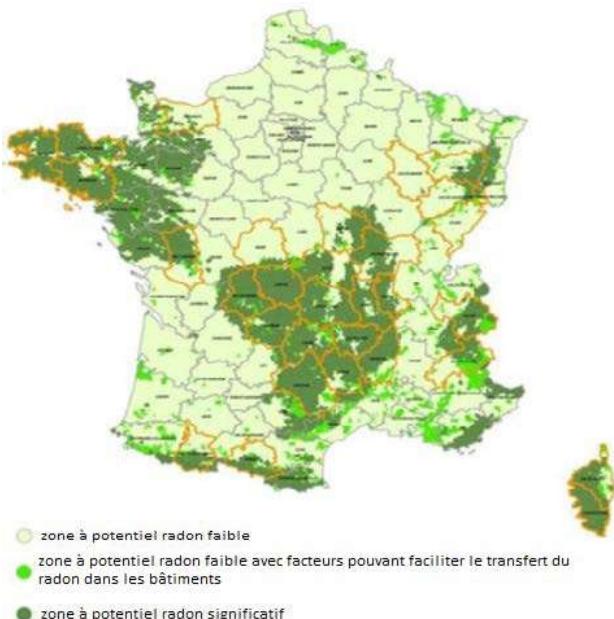
- Très faible
- Faible
- Modérée
- Moyenne
- Forte
- Limites communales

Contour commune IGM 2018
Fond de carte mapitiler
Données sismiques MTEIS 2010

m 5000 10000 15000

Le zonage radon sur ma commune

Le zonage à potentiel radon des sols France métropolitaine



Qu'est-ce que le radon?

Le radon est un gaz radioactif naturel inodore, incolore et inerte chimiquement. Il est issu de la désintégration de l'uranium et du radium présents dans le sol et les roches.

Le radon est présent partout : dans l'air, le sol, l'eau avec une concentration très variable d'un lieu à l'autre suivant de nombreux facteurs : pression, température, porosité, ventilation...

Dans l'air extérieur, le radon se dilue rapidement et sa concentration moyenne reste généralement très faible. Par contre, dans les espaces clos comme les bâtiments, il peut s'accumuler et atteindre parfois des concentrations élevées.

Les zones les plus concernées par des niveaux élevés de radon dans les bâtiments sont celles ayant des formations géologiques naturellement riches en uranium (sous-sols granitiques et volcaniques).

La concentration en radon se mesure en becquerel par mètre cube d'air (Bq/m³) et le niveau moyen de radon dans l'habitat français est inférieur à 100 Bq/m³. Il existe néanmoins d'importantes disparités liées aux caractéristiques du sol, mais aussi du bâtiment et de sa ventilation. La concentration varie également selon les habitudes de ses occupants en matière d'aération et de chauffage.

Quel est le risque pour la santé ?

Le radon est classé comme cancérigène certain pour le poumon depuis 1987 (Centre international de recherche sur le cancer de l'OMS). En effet, le radon crée, en se désintégrant, des descendants solides radioactifs (polonium, bismuth, plomb) qui peuvent se fixer sur les aérosols de l'air et, une fois inhalés, se déposer le long des voies respiratoires en provoquant leur irradiation.

À long terme, l'inhalation du radon conduit à augmenter le risque de développer un cancer du poumon. Cette augmentation est proportionnelle à l'exposition cumulée tout au long de sa vie.

En France, le radon est la seconde cause de cancer du poumon, après le tabac, et on estime qu'environ 3000 décès par an lui sont imputables. Qui plus est, pour une même exposition au radon, le risque de développer un cancer du poumon est environ 20 fois plus élevé pour un fumeur que pour un non-fumeur.

Comment connaître l'exposition au radon dans son habitation ?

Le seul moyen de connaître son niveau d'exposition au radon est de le mesurer grâce à des détecteurs (dosimètres radon) pendant au moins de 2 mois en période de chauffe (mi-septembre à fin avril) dans les pièces aux niveaux les plus bas occupés (séjour et chambre de préférence). En effet, le radon provenant principalement des sols sous les bâtiments, les expositions les plus élevées se situent généralement dans les lieux de vie les plus proches du sol.

Les détecteurs sont commercialisés et analysés par des laboratoires spécialisés (renseignements disponibles sur les sites internet mentionnés dans les contacts utiles ci-dessous). Des détecteurs peuvent également être mis à disposition ponctuellement lors de campagnes de prévention (renseignements auprès de sa commune, de l'agence régionale de santé (ARS) ou de la direction régionale de l'environnement, de l'aménagement et du logement (DREAL)).

Il est recommandé d'avoir un niveau de radon dans son logement inférieur au niveau de référence fixé à 300 Bq/m³, et plus généralement, le plus bas raisonnablement possible.

Comment réduire l'exposition au radon dans son habitation ?

Des solutions techniques existent pour réduire la concentration en radon dans son habitation :

- ✓ aérer quotidiennement son domicile par l'ouverture des fenêtres au moins 10 minutes par jour ;
- ✓ ne pas obstruer les entrées et les sorties d'air, quand elles existent, et les nettoyer régulièrement ;
- ✓ veiller à l'entretien régulier du système de ventilation, quand il existe, et à changer les filtres régulièrement.

Les travaux d'aménagement suivants permettent également de réduire la concentration en radon dans son habitation :

- ✓ assurer l'étanchéité de l'interface entre le bâtiment et le sol vis-à-vis du passage du radon (fissures, joints sol/mur, passages des réseaux) ;
- ✓ améliorer, rétablir ou mettre en œuvre une ventilation naturelle ou mécanique dans le soubassement de son domicile.

Les solutions techniques sont à choisir et à adapter à son bâtiment. Aussi, il est conseillé de faire appel à des professionnels du bâtiment qui pourront réaliser un diagnostic de la situation et aider à choisir les solutions les plus adaptées. Une fois ces solutions mises en œuvre, il est recommandé de vérifier leur efficacité en réalisant de nouvelles mesures de radon.

Information acquéreur – locataire (IAL – article L.125-5 du CE) sur le risque radon

Le potentiel radon des sols

Le potentiel radon des sols représente la capacité du sol à émettre du radon. Il prend en compte la richesse en uranium et radium présents dans les roches du sous-sol, la porosité du sol ainsi que plusieurs facteurs géologiques particuliers pouvant favoriser la remontée du radon vers la surface comme les failles, les cavités souterraines, les zones minières...

Il ne permet pas de connaître la concentration dans son habitation et donc son exposition réelle au radon qui dépend aussi de la qualité de la construction et de son mode de vie. Il permet toutefois d'émettre certaines recommandations selon son intensité.

Recommandations pour un logement situé dans une commune à potentiel radon significatif (zone 3)

Il est recommandé de procéder au mesurage du radon dans son logement dans des pièces aux niveaux les plus bas occupés. Le nombre de détecteurs à placer dépend de la surface du bâtiment, avec a minima deux détecteurs à positionner de préférence dans le séjour et une chambre.

Si les résultats sont inférieurs au niveau de référence de 300 Bq/m³, aucune action particulière n'apparaît aujourd'hui nécessaire, à l'exception des bonnes pratiques en termes de qualité de l'air intérieur de son logement (aération quotidienne de son logement par ouverture des fenêtres au moins dix minutes par jour, pas d'obstruction des systèmes de ventilation...).

Si les résultats dépassent légèrement le niveau de référence, il est recommandé de mettre en œuvre des solutions techniques pour réduire l'exposition au radon dans son habitation. De nouvelles mesures sont à réaliser à l'issue de la réalisation des travaux pour vérifier leur efficacité.

Si les résultats dépassent fortement le niveau de référence (> 1000 Bq/m³), il est fortement recommandé de mettre en œuvre des solutions techniques pour réduire l'exposition au radon dans son habitation. Les solutions sont à choisir et à adapter au bâtiment. Aussi, il est conseillé de faire appel à des professionnels du bâtiment qui pourront réaliser un diagnostic de la situation et aider à choisir les solutions les plus adaptées. Ces solutions peuvent être mises en œuvre progressivement en fonction des difficultés de réalisation ou de leur coût. À l'issue des travaux, il convient de réaliser de nouvelles mesures de radon pour vérifier leur efficacité.

Quel que soit le niveau de radon mesuré dans son logement, si des travaux de rénovation énergétique sont engagés (changement des fenêtres...), il convient de s'assurer du maintien d'un taux de renouvellement de l'air suffisant et d'aérer quotidiennement son logement par ouverture des fenêtres au moins dix minutes par jour. De nouvelles mesures de radon sont également conseillées pour connaître l'évolution de sa situation.

Pour en savoir plus – contacts utiles

Ministère de la transition écologique et de la cohésion des territoires : www.georisques.gouv.fr
Ministère de la santé et de la prévention : <https://sante.gouv.fr/sante-et-environnement/batiments/article/radon>
Au niveau régional :
ARS (santé, environnement) : www.ars.sante.fr
DREAL (logement) : <https://www.ecologie.gouv.fr/services-deconcentres-des-ministeres>
Informations sur le radon :
Institut de radioprotection et de sûreté nucléaire (risque, mesure) : www.irsn.fr/radon